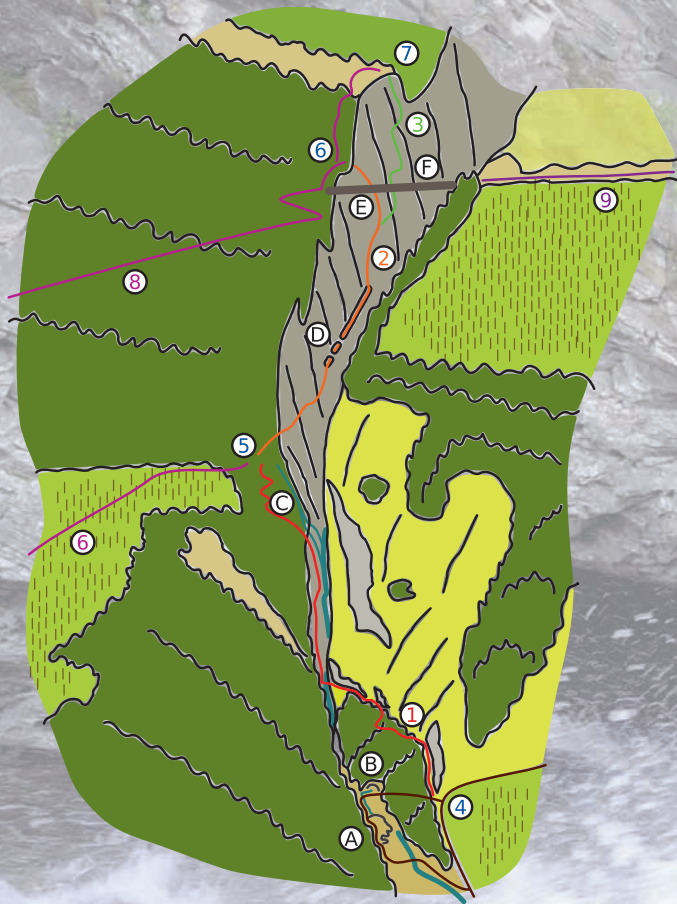


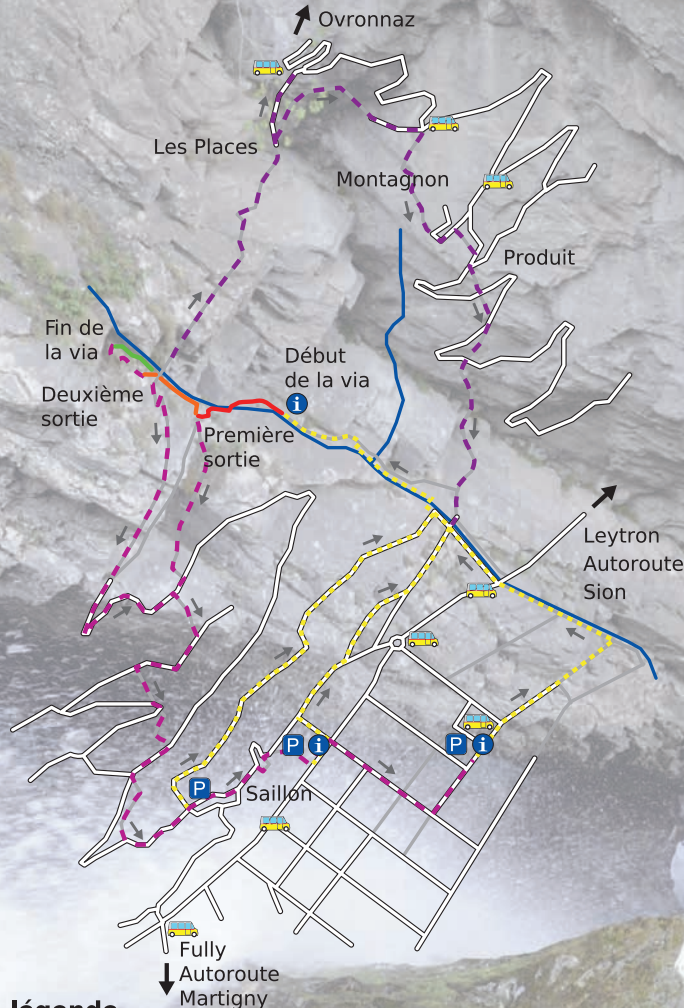
Vue d'ensemble



- A) Caverne du géant
- B) Sources thermales
- C) Cascade du bisse
- D) Les galeries du bisse
- E) Colombe Hans Herni
- F) Passerelle à Farinet

- 1) Premier tronçon
- 2) Deuxième tronçon
- 3) Troisième tronçon
- 4) Début du parcours
- 5) Première sortie
- 6) Deuxième sortie
- 7) Fin du parcours
- 8) Retour par Saillon
- 9) Retour par Produit

Accès



légende

- P** places de stationnement
- i** points d'information
- arrêts car postal
- chemins d'accès au départ
- chemin de retour par Produit (env 1h15)
- chemin de retour par Saillon (env 1h00)
- premier tronçon de la Via Farinetta
- deuxième tronçon de la Via Farinetta
- troisième tronçon de la Via Farinetta

Merci de stationner votre véhicule aux places indiquées (Place des Remparts au Bourg, place Farinet, Bains de Saillon)

Merci de suivre les chemins balisés ou les routes et de ne pas couper à travers les vignes.



Via Farinetta



Bienvenue

Inaugurée en mai 2011, une dizaine d'année après la passerelle à Farinet, la Via Farinetta a été conçue pour le plus grand plaisir des sportifs et des amoureux de la nature et de la grimpe.

Tracée dans les gorges sauvages et mystérieuses de la Salentze, partant des sources d'eau thermale où baigne le «Géant» du peintre Courbet pour aboutir à l'imposante falaise où est accrochée la «Colombe de la Paix» d'Hans Erni, cette Via Farinetta met en valeur les ressources naturelles et culturelles des communes de Saillon et de Leytron.



Première via ferrata du Valais à relier la plaine à la montagne, ce parcours d'environ 1 km pour une dénivellation approximative de 330 m. exige 2 à 3 heures d'effort. De difficulté croissante, la via est accessible à un grand nombre d'adeptes : sa première partie, ludique et familiale, est cotée AD+ tandis que la deuxième partie, plus aérienne, impressionnante et physique, est cotée D+ ; une troisième partie, cotée TD+, demande des aptitudes physiques exigeantes.

Dans un contexte de développement durable et de tourisme doux, les initiateurs de la via, «Les Amis de la Passerelle», ont souhaité offrir un joyau supplémentaire à une région déjà riche de ses Bains, de son site médiéval, de ses productions fruitières et maraîchères et de ses vignobles admirablement exposés qui produisent une riche gamme de vins à découvrir dans la convivialité d'un caveau ou d'une cave.

Que ce soit par soif d'authenticité ou d'absolu, ou simplement par défi sportif ou par curiosité, n'hésitez pas à gravir la falaise sur les traces authentiques du légendaire Farinet.

Mécènes

La Via Farinetta a été créée par Les Amis de la Passerelle avec le soutien des communes de Saillon et de Leytron, de la Loterie Romande, du Service cantonal du développement économique, des Sociétés de développement de Saillon et d'Ovronnaz, des Bains de Saillon et d'Ovronnaz, des Amis de Farinet, des sections des guides du Valais central et du Bas-Valais.

Données sur le parcours

Altitude départ: 540m
Altitude arrivée: 870m
Dénivellation: 330m
Distance câblée: env. 1000m
Ponts de singe: 3
Echelle de câble: 1
Echelons: env. 800 pces
Mains-courantes: env. 100 pces
Pédales: env. 200 pces

Tronçon 1

Cotation: AD+
Durée: env.1h -1h30

Tronçon 2

Cotation: D+
Durée: env.1h -1h30

Tronçon 3

Cotation: TD+
Durée: env. 30 - 45 min.


Informations

Saillon

Office du tourisme
+41 (0)27 743 11 88
tourisme@saillon.ch
www.saillon.ch

Ovronnaz

Office du tourisme
+41 (0)27 306 42 93
info@ovronnaz.ch
www.ovronnaz.ch



Construction de la Via Farinetta

2010 - 2012 par Provertical Sàrl

Entretien de la Via Farinetta

MTM Maret Sàrl +41 (0)27 722 95 82

Dépliant et panneaux d'information

Photos et informations techniques: Provertical Sàrl
Graphisme et illustrations : Alexandre Praz

Technique

ATTENTION

Parcourir une via ferrata oblige l'utilisation adéquate d'un équipement de protection individuel. Vous évoluez en terrain de montagne présentant des dangers objectifs. Vous pratiquez ce parcours sous votre propre responsabilité. En cas de doute: faites appel aux services d'un professionnel.

Équipement de protection individuel obligatoire

- > Impossibilité de louer du matériel dans les environs immédiats de la Via Farinetta. Au plus proche:
 - Look Montagne, Martigny, 027 722 91 55
 - Là-Haut, Sion, 027 321 30 31
 - Follomi, Sion, 027 323 34 71
- > Casque de montagne. Les casques de vélo ne sont pas recommandés.
- > Baudrier de type cuissard. Contrôler les fermetures (sangles et boucles)
- > Longe double en Y avec absorbeur de choc. Longe en V non recommandée. Assurage sur sangle interdit (danger de mort).
- > Corde (si besoin): corde à simple ①



Consignes de sécurité

- > Pratiquer l'itinéraire uniquement de bas en haut.
- > Ne pas s'engager par mauvais temps ou orage, ni quand le parcours est glissant, enneigé ou glacé.
- > Une seule personne à la fois par tronçon de câble.
- > Rester relié en permanence au câble avec la longe.
- > Ne jamais s'écarter de l'itinéraire balisé.
- > Encorder les enfants.
- > Encadrer de manière stricte les enfants et les débutants.
- > Faire appel à un professionnel en cas de doutes.
- > Prêter attention aux personnes sensibles au vide.
- > Prévoir de quoi s'hydrater durant le parcours.

En cas d'accident

- > Protéger - Alerter - Secourir
- > **Téléphone secours et urgence: 144**
- > Fréquence radio EMERGENCY: 161.300 MHz
- > Donner une description précise et complète de l'accident