



RANDOS

CARTES
INTERACTIVES

MARTIGNY REGION

SAINT-AURICE + VERNAYAZ + DORENAZ
MARTIGNY + CHARRAT + FULLY + SAXON
SAILLON + TRIENT + SALVAN + FINHAUT
MARTIGNY-COMBE + BOVERNIER

WWW.MARTIGNY-REGION.CH

RESPIREZ

TOUT SIMPLEMENT.



LES 20 BALADES DIDACTIQUES ET FAMILIALES DE MARTIGNY RÉGION

INSPIRATION

Nichée au coude du Rhône, la région regorge de nombreuses richesses naturelles et invite chaque randonneur à découvrir ses trésors, quelle que soit la saison!

Le printemps

Les rayons du soleil reviennent chatouiller la Vallée du Rhône. Les vergers bourgeonnent, les coteaux du vignoble retrouvent leur feuillage vert tendre et le sol se tapisse d'innombrables variétés de fleurs multicolores. Ce beau tableau en mouvement varie au rythme de la fonte des neiges.

L'été

Les jardins et les vergers accueillent les récoltes dont celle de l'abricot, fruit emblématique de la région, à déguster évidemment! Lorsque le mercure grimpe, les promenades dans les forêts ainsi qu'en altitude offrent un refuge idéal et agréable. L'eau descend des sources et des glaciers pour sillonner les différentes vallées. Sur son chemin, elle rencontre des ruisseaux, des bisses, des lacs de montagne, des fontaines... tant de sources qui apporteront un peu de fraîcheur à vos promenades.

L'automne

La saison est marquée par le début des vendanges et par l'arrivée des châtaignes. C'est la période idéale pour savourer une traditionnelle brisolée accompagnée d'un verre de vin régional après une balade dans les vignes ou la châtaigneraie! La végétation revêt sa tenue orangée, les promenades en forêt prennent une couleur chatoyante. Ne manquez pas de vous balader au milieu de la plus haute forêt de mélèzes d'Europe.

L'hiver

La nature s'emmitoufle dans son majestueux manteau blanc. Avec de bonnes chaussures de neige ou des raquettes, découvrez le spectacle féérique des arbres recouverts d'or blanc, des glaçons qui s'accumulent aux avant-toits des mazots, du reflet rosé du soleil sur la neige ou encore des discrètes traces des animaux fraîchement laissées dans la poudreuse.

BIENVENUE À MARTIGNY RÉGION ET SURTOUT BONNE BALADE !



Comment télécharger les cartes sur son téléphone ?

BALADE AVEC
CONNEXION INTERNET
Scanner le QR code présent
sur chaque carte pour
naviguer sur SuisseMobile

BALADE SANS CONNEXION INTERNET (INSTALLATION AVEC WIFI)

1. Installer l'application Maps.me
2. Sur l'application :
 - a — Accepter la politique de confidentialité, les conditions d'utilisation, la géolocalisation et autoriser l'application à accéder aux fichiers multimédias
 - b — Télécharger la carte «Région lémanique» ou «Suisse»
3. Se rendre sur le site www.martigny.com/rando et télécharger le fichier KML correspondant à la marche désirée
 - a — Avec Android : ouvrir le fichier avec l'application Maps.me
 - b — Avec Iphone : se rendre dans les téléchargements, ouvrir le fichier et le copier vers l'application Maps.me (nécessite IOS13)

LÉGENDE PICTOGRAMMES

A — KM — B distance du point A à B

A — KM — distance en boucle, retour au point A

— parcours de la marche

▶ départ

▶ arrivée

▶ sommet

1 débutant

2 sportif du dimanche

3 entraîné

4 champion

⌚ temps de marche (enfant 6 ans)

♿ accessible en chaise roulante

👨‍👩‍👧 adaptée aux familles

🛒 accessible avec une poussette

🌸 printemps

☀️ été

🍂 automne

❄️ hiver

♥️ coup de coeur

👁️ point d'intérêt

🚧 signalétique

🚆 train

🚌 bus / car

P parking

🛣️ route cantonale

🛣️ autoroute

🍴 restaurant

🍷 buvette

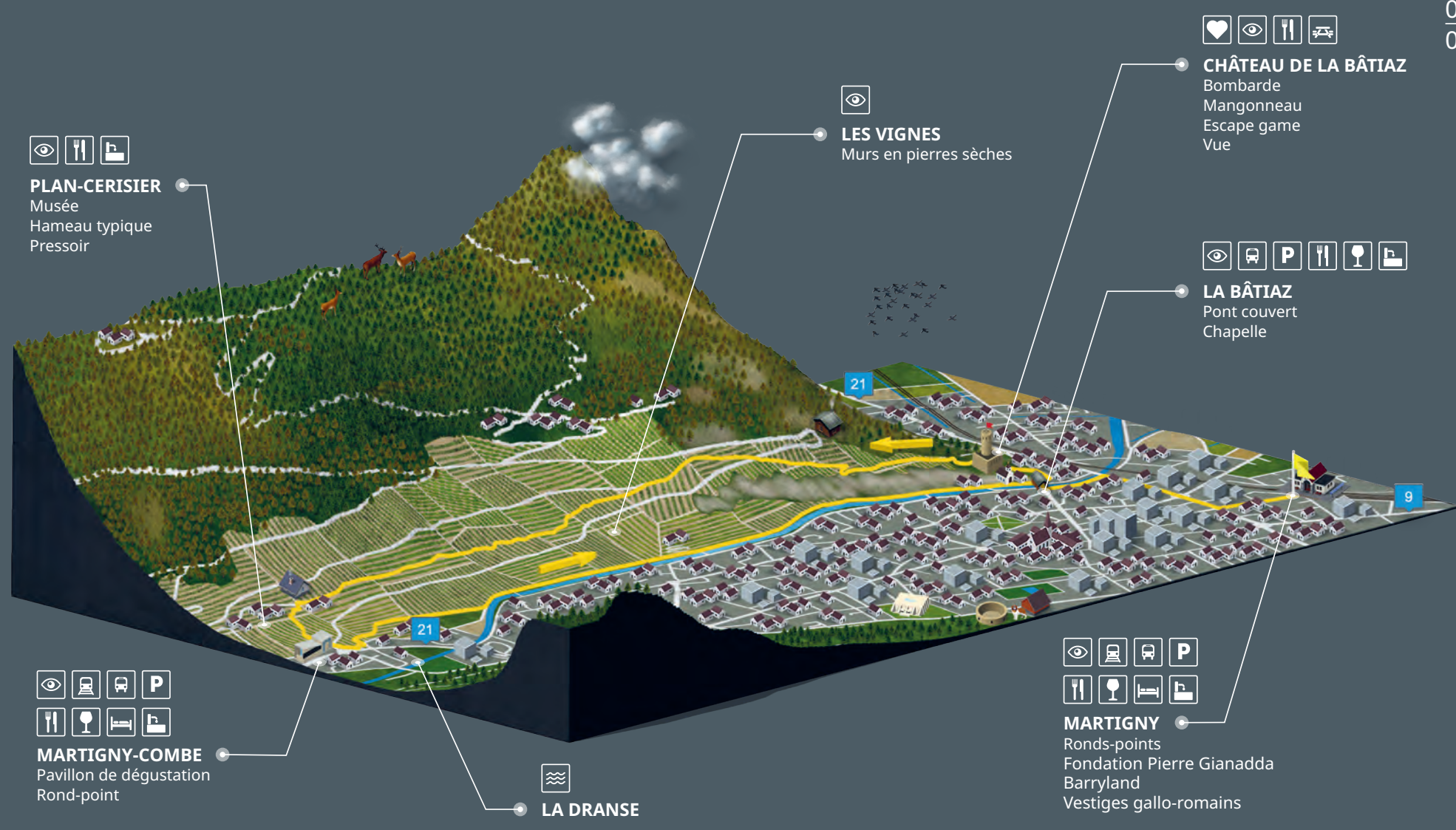
🏠 gîte/hôtel

🏠 refuge

🏊 fontaine

🍽️ place de pique-nique

🌊 cours d'eau / lac



PLAN-CERISIER
Musée
Hameau typique
Pressoir

LES VIGNES
Murs en pierres sèches

CHÂTEAU DE LA BÂTIAZ
Bombarde
Mangonneau
Escape game
Vue

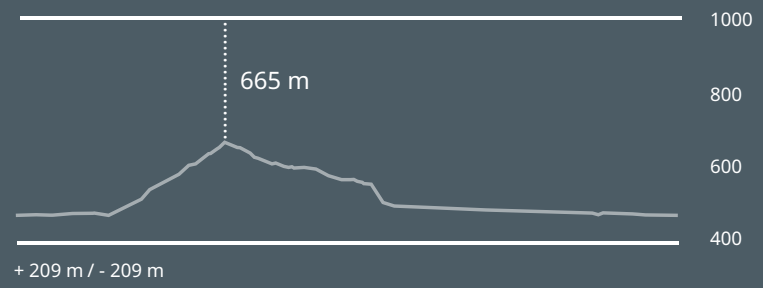
LA BÂTIAZ
Pont couvert
Chapelle

MARTIGNY-COMBE
Pavillon de dégustation
Rond-point

LA DRANSE

MARTIGNY
Ronds-points
Fondation Pierre Gianadda
Barryland
Vestiges gallo-romains

Cette balade permet de découvrir certains trésors de la ville comme le pont couvert de la Bâtiáz, le vignoble de Martigny et Martigny-Combe, le Château de la Bâtiáz, le magnifique hameau de Plan-Cerisier et un tronçon bucolique le long de la Dranse. Cultivées en terrasses, les vignes se superposent, accrochées les unes au-dessus des autres. La pente forte couplée à l'excellent climat offrent des conditions propices à la bonne qualité du raisin. En 1812, on signale sur le coteau martignerain la production du meilleur vin valaisan.



01

MARTIGNY

CHEMIN DES VIGNES EN TERRASSES

GARE DE MARTIGNY > PONT DE LA BÂTIAZ > CHÂTEAU DE LA BÂTIAZ > PLAN-CERISIER > MARTIGNY-COMBE > PONT DE LA BÂTIAZ > GARE DE MARTIGNY

7.3 KM CHEMIN PÉDESTRE / ROUTE GOUDRONNÉE

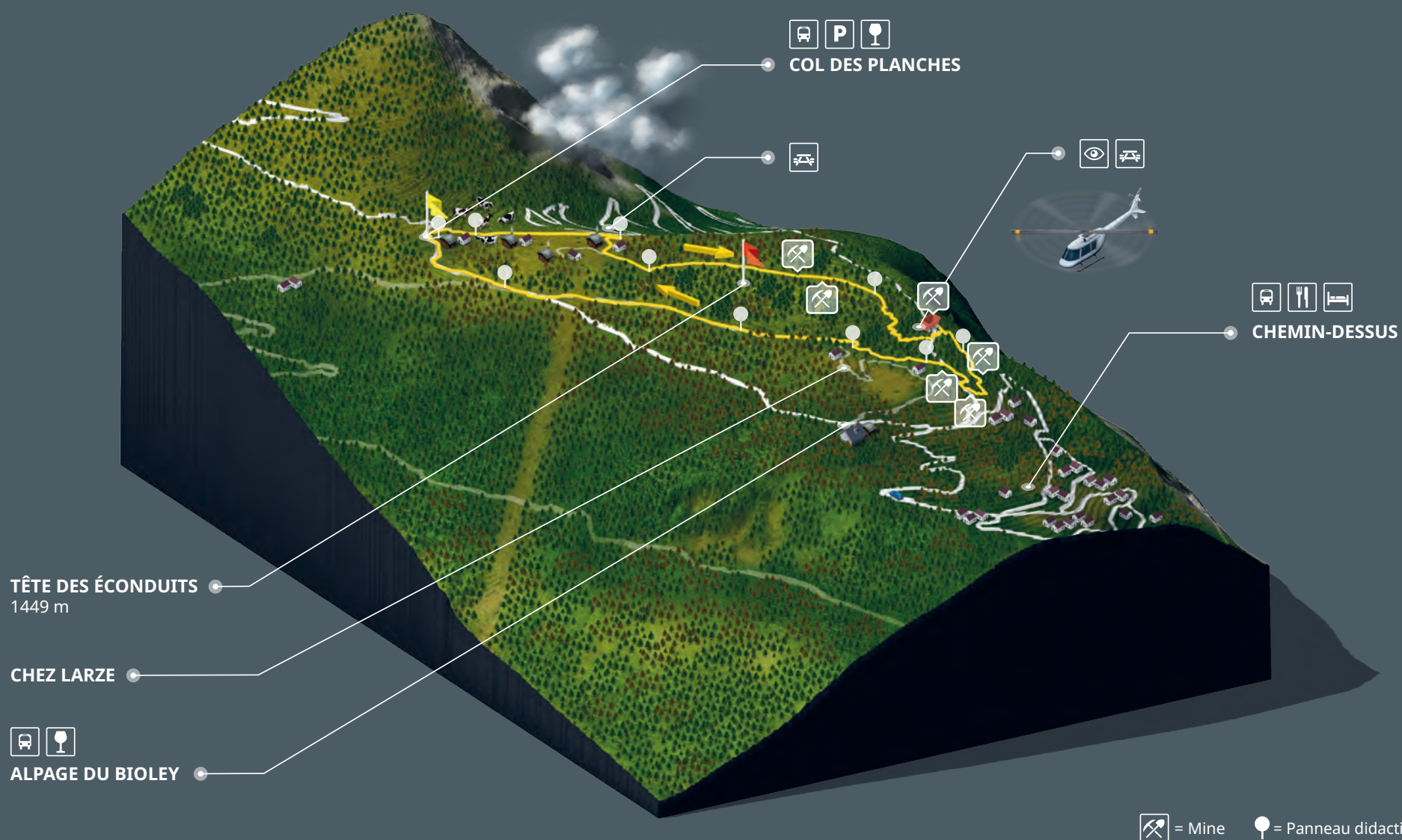
2H20 1 [Icons: Family, Wheelchair, Stroller, Gear, Sun, Leaf, Snowflake]

Vue à 360° depuis le sommet de la tour de la Bâtiáz: le selfie parfait!

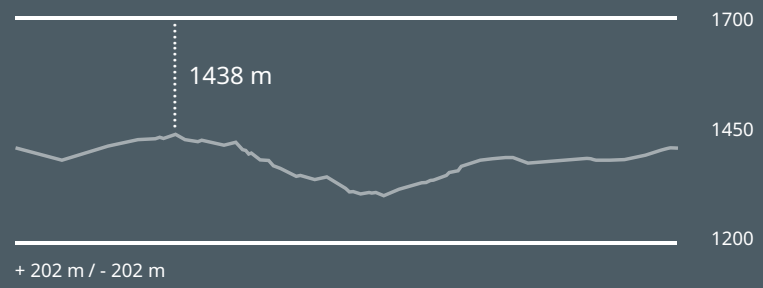
Signalétique à suivre [Logo: Chemin des vignes en terrasses] [Icon: Hiker]



Scannez ce QR code pour télécharger la carte GPS. Marche à suivre en page 3



Au cœur d'une végétation riche et fascinante, à l'écart des stations touristiques, jalonné d'anciennes mines désaffectées et de panneaux didactiques, ce sentier est un véritable témoin du patrimoine d'autrefois. Fort d'une géologie remarquable et d'un sous-sol comptant plus de 150 minéraux, le Mont Chemin profite de sols calcaires et bien drainants pour accueillir une somptueuse forêt de mélèzes.



02

MARTIGNY

SENTIER DES MINES DU MONT CHEMIN

COL DES PLANCHES > TÊTE DES ÉCONDUITS >
CHEZ LARZE > COL DES PLANCHES

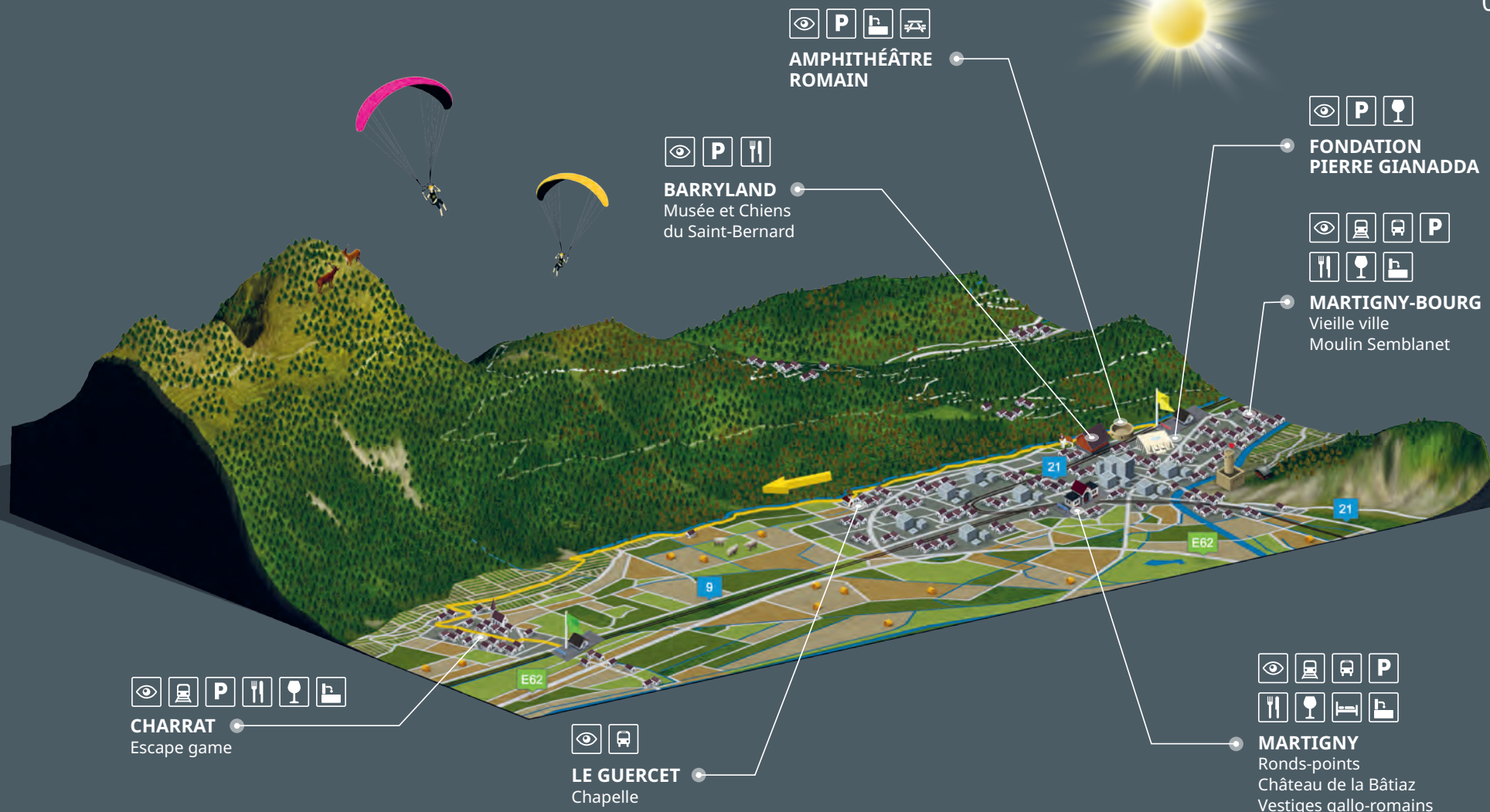
4.5 KM CHEMIN PÉDESTRE / ROUTE GOUDRONNÉE
ROUTE FORESTIÈRE

1H45 **1**

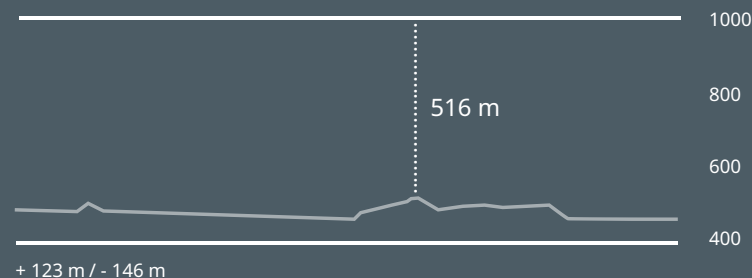
S'extasier devant les couleurs de la forêt de mélèzes en feu en automne!

Signalétique à suivre

Scannez ce QR code pour télécharger la carte GPS. Marche à suivre en page 3



Cette promenade le long du bisse du Guercet est l'occasion d'une petite escapade fraîcheur en forêt. Avant de quitter Martigny, profitez de visiter la Fondation Pierre Gianadda et/ou le musée Barryland et ne manquez pas de faire un tour dans l'amphithéâtre en vous imaginant à quoi devait ressembler la ville au temps des Romains. La seconde partie du parcours traverse le vignoble de Charrat.



03

MARTIGNY BISSE DU GUERCET - VIGNOBLE DE CHARRAT

GARE DE MARTIGNY-BOURG > AMPHITHÉÂTRE >
LE GUERCET > GARE DE CHARRAT

7.8 KM CHEMIN PÉDESTRE / ROUTE GOUDRONNÉE

2H20 1 [Icons: Family, Wheelchair, Stroller, Gear, Sun, Leaf, Snowflake]

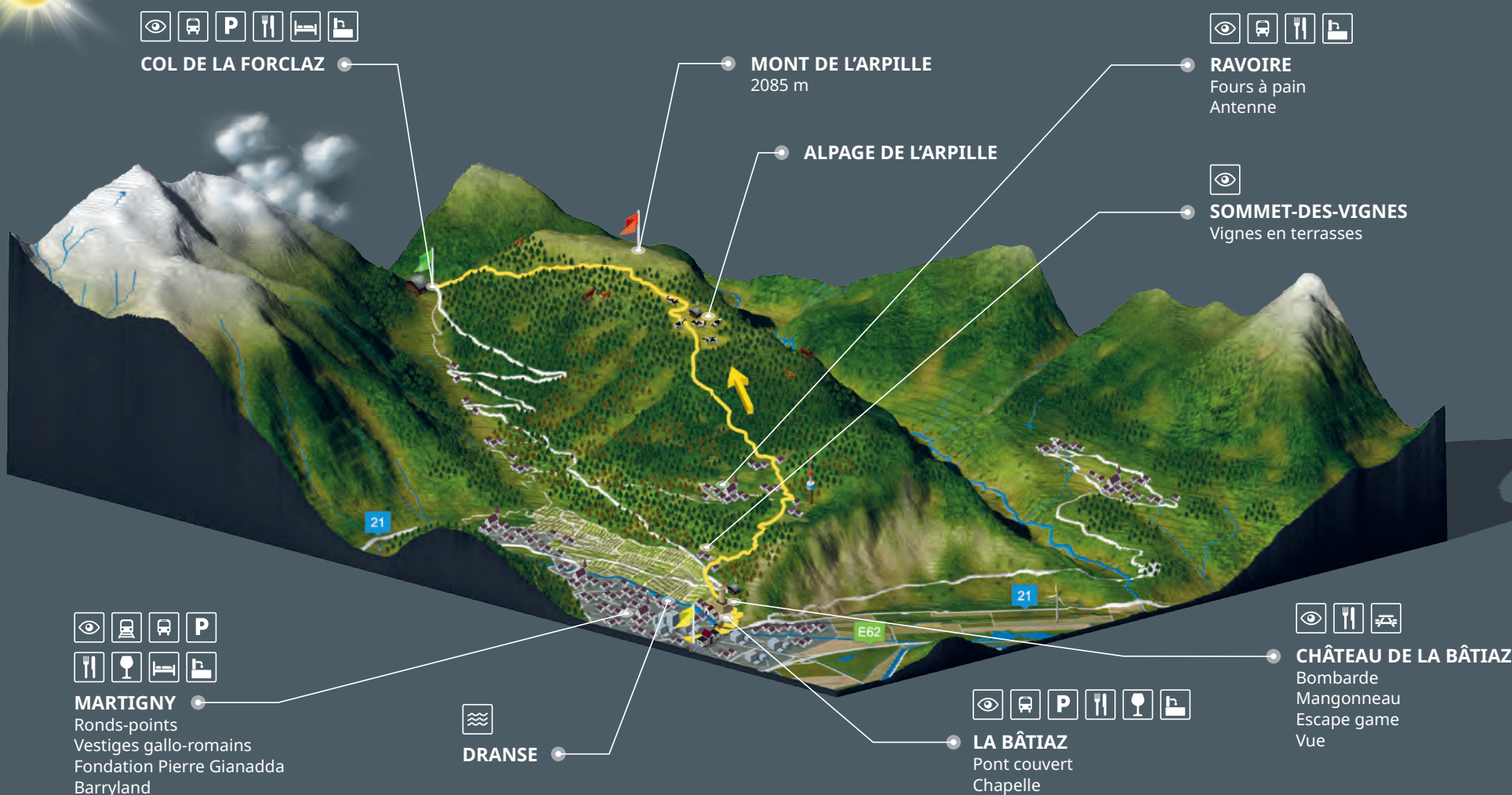
En quelques secondes, on s'échappe des bruits de la ville pour se retrouver dans une nature verdoyante et apaisante.

Signalétique à suivre



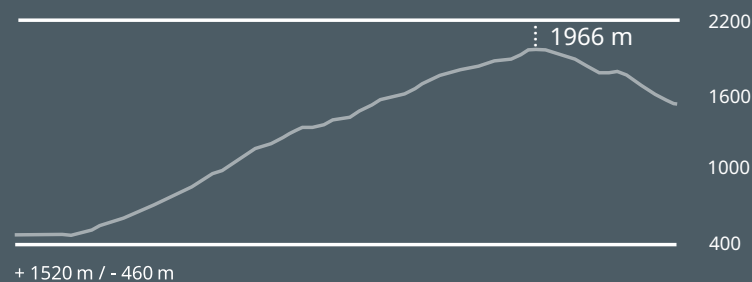
Scannez ce QR code pour télécharger la carte GPS. Marche à suivre en page 3





Les points de vue dignes de cartes postales se méritent... Pour atteindre celui du Mont de l'Arpille depuis Martigny, préparez-vous à 1'500 mètres de dénivelé positif. Afin d'apprécier la montée, faites une escale au château de la Bâtiaz, découvrez les fours à pain des pittoresques hameaux de Ravoire et surtout prenez le temps d'admirer la plaine du Rhône pendant toute l'ascension. Depuis l'alpage, l'ascension au Mont de l'Arpille se fait en 30 minutes.

*En hiver une partie du tronçon est faisable en raquettes entre Ravoire et l'Alpage de l'Arpille.



04

MARTIGNY-COMBE

MARTIGNY - COL DE LA FORCLAZ

GARE DE MARTIGNY > CHÂTEAU DE LA BÂTIAZ >
LE SOMMET-DES-VIGNES > RAVOIRE >
ALPAGE DE L'ARPILLE > COL DE LA FORCLAZ

11.3 KM CHEMIN PÉDESTRE / ROUTE Goudronnée / ROUTE FORESTIÈRE

6 H 00 3 (Icons: Hiker, Family, Wheelchair, Stroller, Gear, Sun, Leaf, Snowflake)

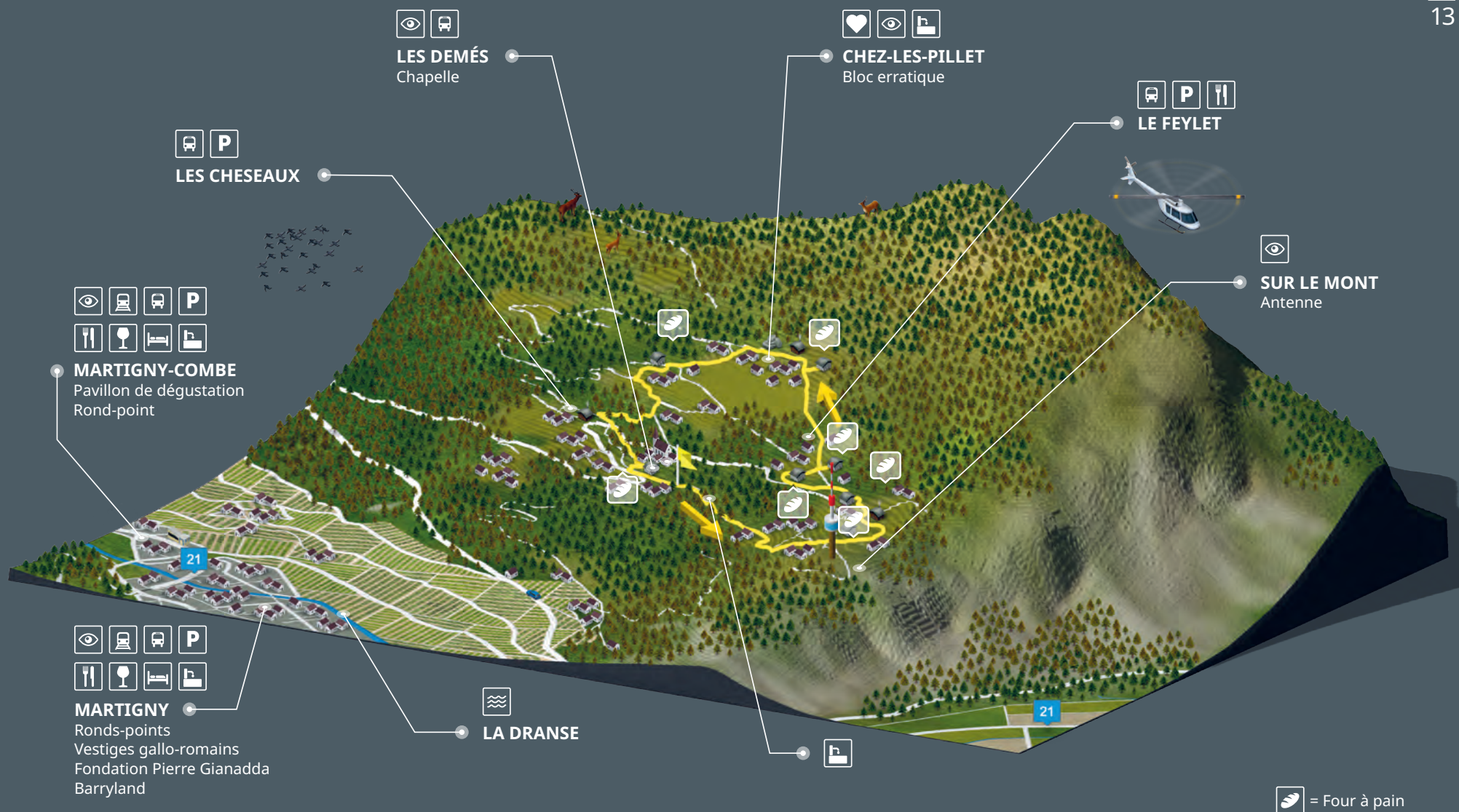
Soyez attentif, les chevreuils et les biches marchent à vos côtés.

Signalétique à suivre

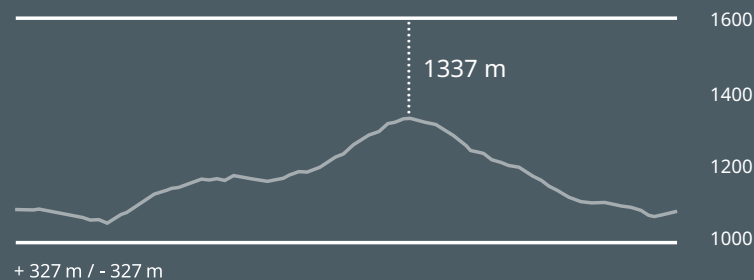


Scannez ce QR code pour télécharger la carte GPS. Marche à suivre en page 3





Venez arpenter le chemin des fours à pain : une jolie promenade à travers des hameaux de Ravoire, à la découverte des fours à pain. À l'époque, on en comptait treize et aujourd'hui il en reste sept, encore intacts et, pour la plupart, opérationnels. En surplomb de Martigny, Ravoire est apprécié pour y passer un moment au calme dans la quiétude de la nature qui l'entoure.



05

MARTIGNY-COMBE BALADE DES FOURS À PAIN

ANCIEN HÔTEL DE RAVOIRE > COUVERT DE RAVOIRE >
SUR LE MONT > LE FEYLET > CHEZ-LES-PILLET >
CHEZ-LES-PETOUDE > ANCIEN HÔTEL DE RAVOIRE

4.5 KM CHEMIN PÉDESTRE / ROUTE GOUDRONNÉE
ROUTE FORESTIÈRE

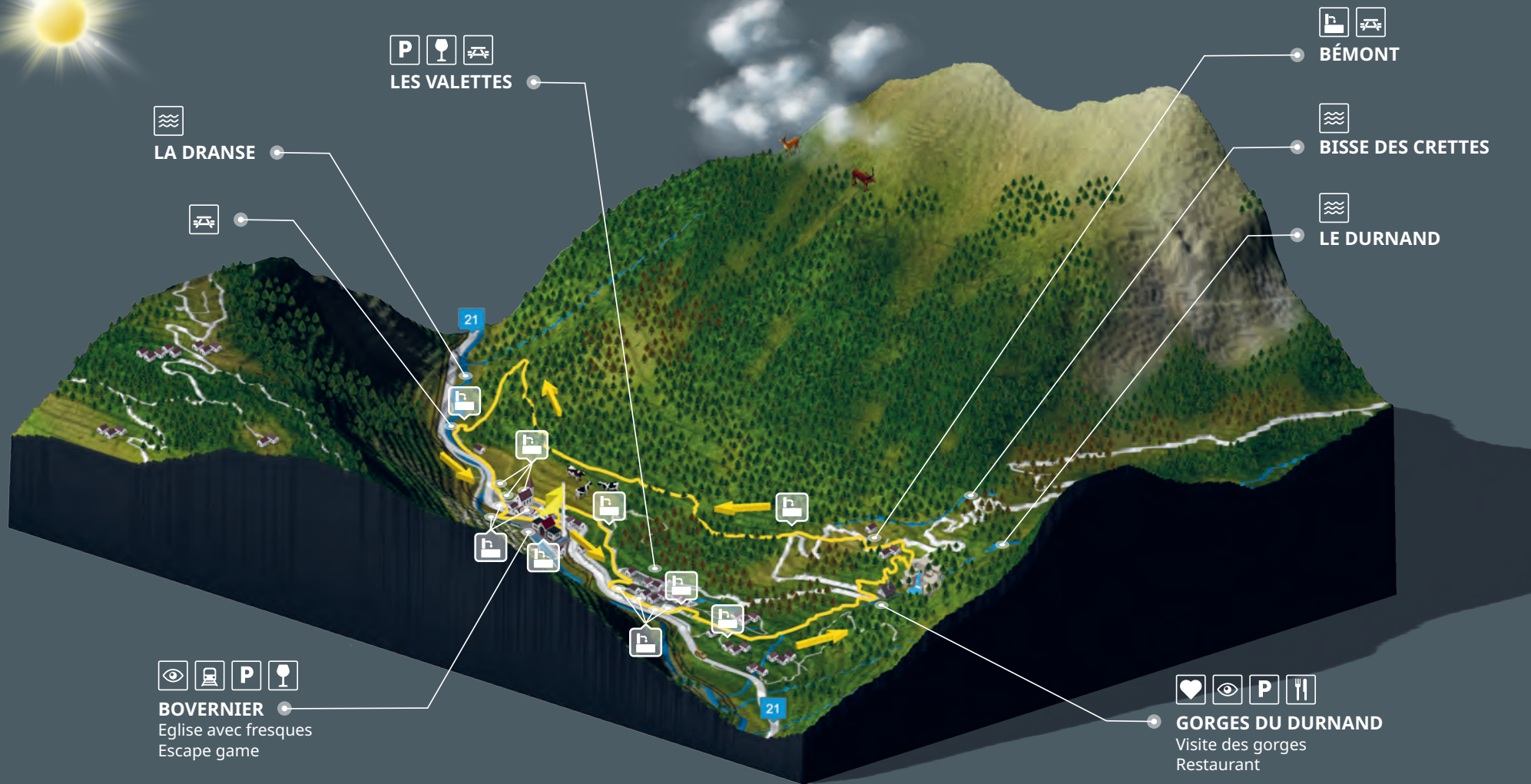
2H00

Vue imprenable depuis «Chez-les-Pillet» sur toute la Vallée du Rhône!

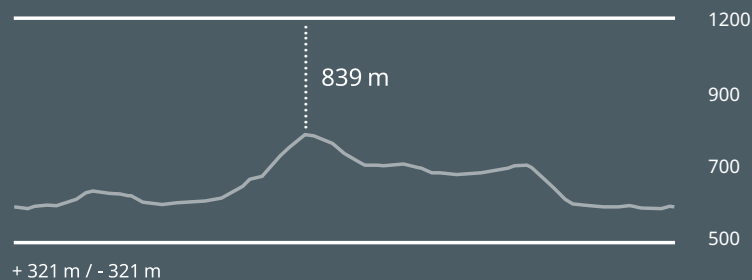
Signalétique à suivre



Scannez ce QR code pour télécharger la carte GPS. Marche à suivre en page 3



Au cœur du pays des Vouïpes (guêpes), surnom des habitants des villages de Bovernier et des Valettes, cette balade vous emmène dans la forêt le long de sentiers et routes forestières. Ce parcours englobe le « Tour des Fontaines », sympathique promenade didactique sillonnant autour de treize fontaines et délivrant à chacune d'elles un morceau d'histoire du village. Découvrez notamment l'origine de leur surnom et la provenance de leurs fameuses vignes. Il est possible de combiner cette promenade avec la visite des Gorges du Durnand qui propose un spectacle magique et rafraichissant.



06

BOVERNIER

TOUR DES FONTAINES - BÉMONT

GARE DE BOVERNIER > BOVERNIER > LES VALETES >
GORGES DU DURNAND > BÉMONT > TOUR DES FONTAINES >
LES ILES > GARE DE BOVERNIER

8.2 KM

CHEMIN PÉDESTRE / ROUTE GOUDRONNÉE
ROUTE FORESTIÈRE

2H40

2

Icons: Family, Wheelchair, Stroller, Gear, Sun, Leaf, No Snow

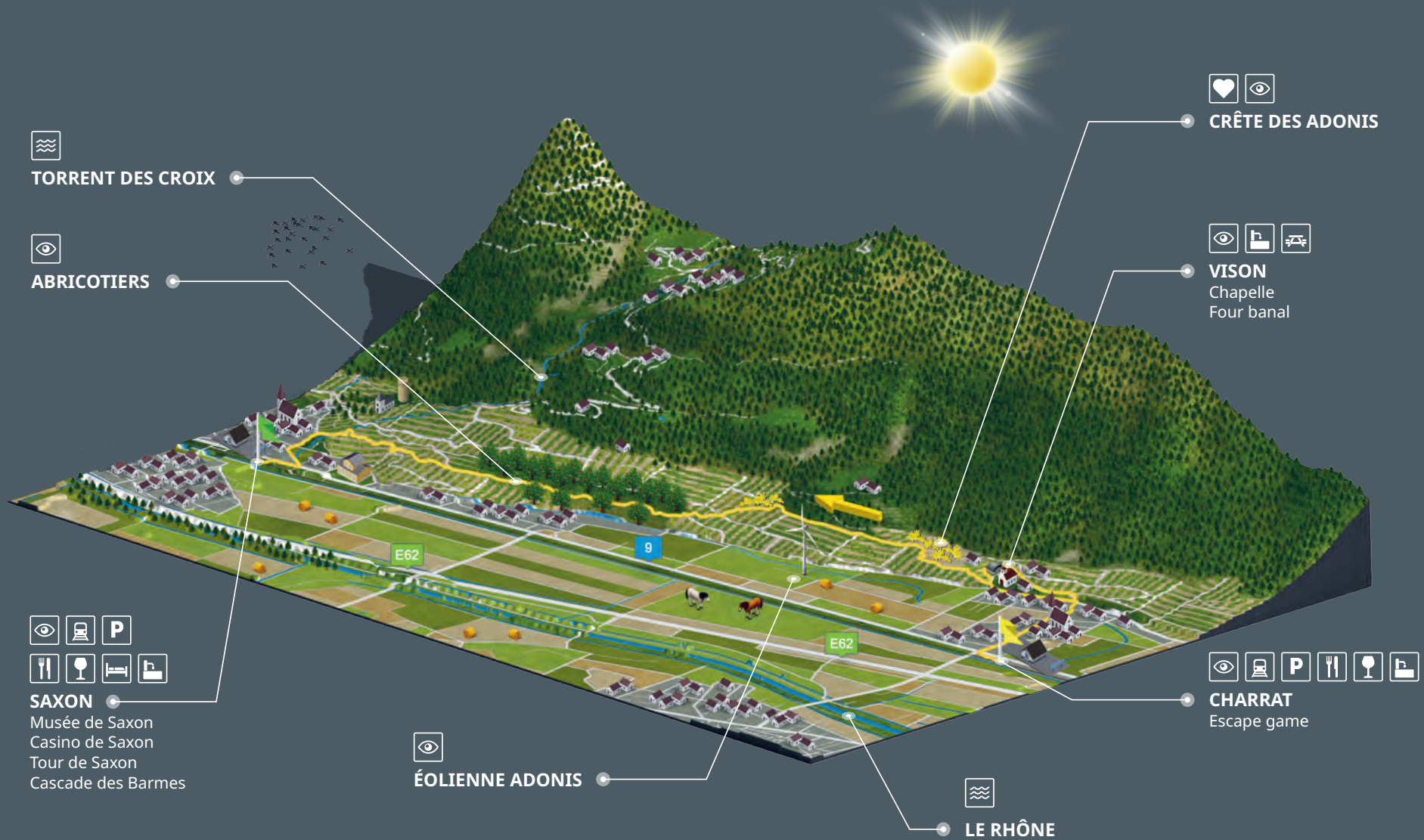
La fraîcheur et le spectacle offert par les Gorges du Durnand, dans le classement des 10 plus belles d'Europe (hors parcours).

Signalétique à suivre

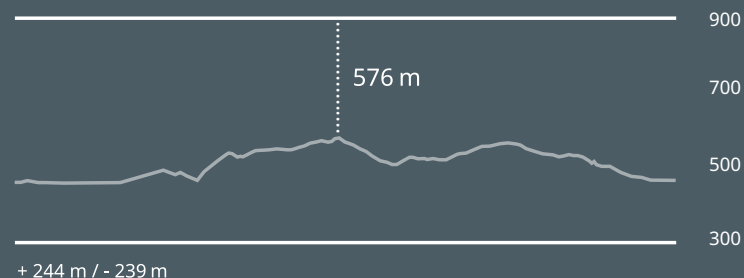


Scannez ce QR code pour télécharger la carte GPS. Marche à suivre en page 3





Cette randonnée permet de découvrir une fleur unique à la région, l'adonis du printemps. Elle est le symbole de la flore valaisanne. Son jaune éclatant accompagne le randonneur sur une grande partie du parcours mais pour la voir, il faut choisir la bonne saison entre début avril et mai. Cette marche longe la Vallée du Rhône et débouche sur le village de Saxon et ses célèbres abricotiers.



07

CHARRAT CHEMIN DES ADONIS

GARE DE CHARRAT > VISON > LA CRÊTE >
CASCADE DES BARMES > GARE DE SAXON

6.8 KM CHEMIN PÉDESTRE / ROUTE GOUDRONNÉE

2H15 2 [Icons: Family, Stroller, Dog, Sun, Leaf, Snowflake]

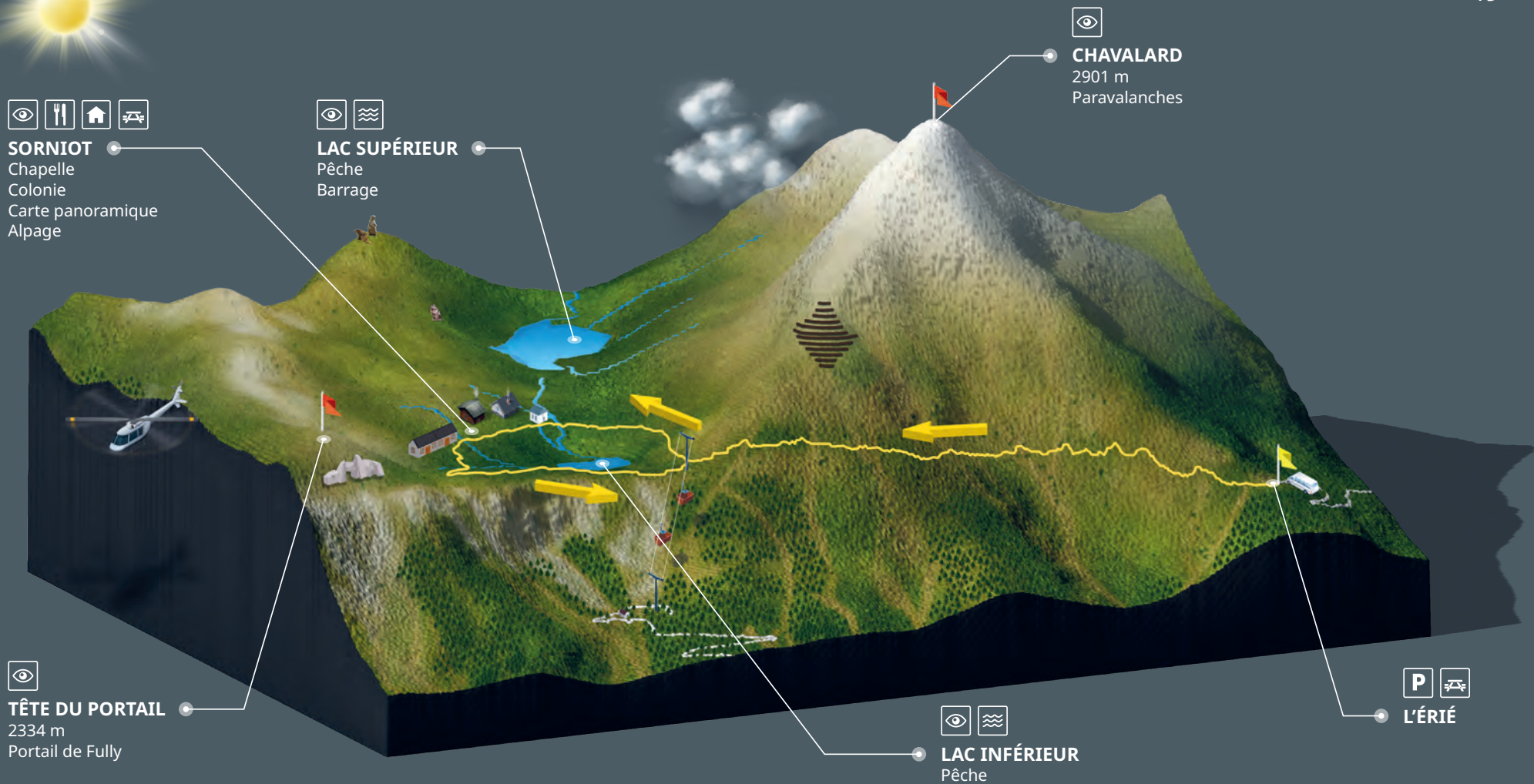
Une véritable chasse au trésor où la récompense n'est autre que la fleur de couleur or dans son environnement.

Signalétique à suivre [Icon: Yellow arrow with hiker]

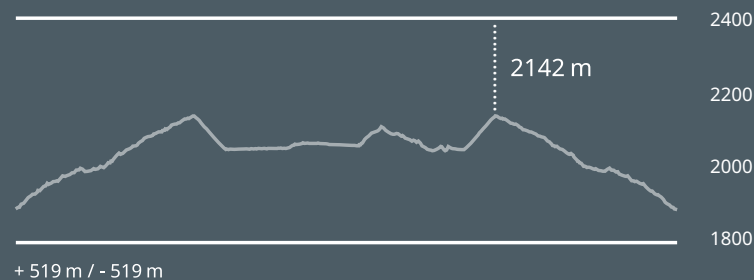
Possible en hiver mais sans neige [Icon: Snowflake]

Scannez ce QR code pour télécharger la carte GPS. Marche à suivre en page 3





Agréable, large, faible de dénivelé et vertigineux, le sentier part de L'Érié, passe par le col de La Blè pour aboutir à Sorniot. Cet itinéraire longe le flan sud du Grand Chavalard, entre les pentes abruptes de roches cristallines vers le bas et les pelouses et les parois rocheuses calcaires vers le haut. À La Blè, le paysage s'ouvre brusquement sur le cirque et sur le lac inférieur. La cabane de Sorniot vous y attend pour déguster de délicieux fromages à raclette «AOP» et du sérac d'alpage.



08

FULLY

SORNIOT, LAC INFÉRIEUR

L'ÉRIÉ > CABANE DE SORNIOT > L'ÉRIÉ

9.1 KM

CHEMIN PÉDESTRE



3 H 20



3



Le sentier en balcon avec vue plongeante sur la plaine et vue panoramique sur les massifs du Mt-Blanc et du Grand-Combin.



Signalétique à suivre



ACCÈS En été, navettes depuis Fully. Infos sur fullytourisme.ch
En voiture par une petite route de montagne.

Scannez ce QR code pour
télécharger la carte GPS.
Marche à suivre en page 3





LES FOLLATÈRES
Bulbocodes
Réserve naturelle (faune et flore)

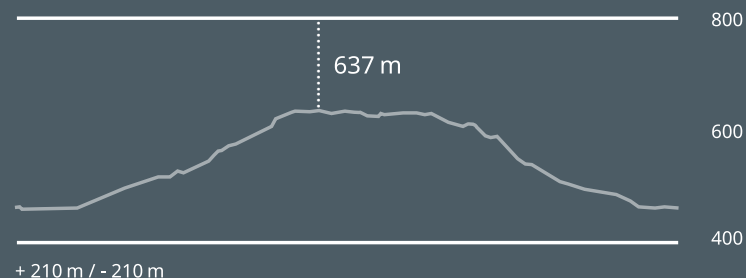
BRANSON
Chapelle
Châtaigneraie
et sa sculpture
Mazots préservés
Vignoble

RHÔNE

CANAL DE FULLY

PAVILLON DE DÉGUSTATION

Ce sentier parcourt le pittoresque village protégé de Branson, construit à même la roche. Vous traverserez une forêt de châtaigniers, ainsi que de riches steppes. En début d'année, vous pourrez découvrir la spectaculaire floraison du bulbocode. Cette fleur est présente en Suisse uniquement dans le canton du Valais, sur les versants très ensoleillés. Elle connaît une période de floraison très courte débutant dès la fonte des neiges. De nombreuses autres fleurs égaient ce parcours tout au long de l'année.



09

FULLY

SENTIER DES BULBOCODES

PONT DU RHÔNE > BRANSON >
RÉSERVE DES FOLLATÈRES > PONT DU RHÔNE

3.6 KM CHEMIN PÉDESTRE / ROUTE GOUDRONNÉE

1H30 2 [Icons: Family, Stroller, Dog, Sun, Leaf, Snowflake]

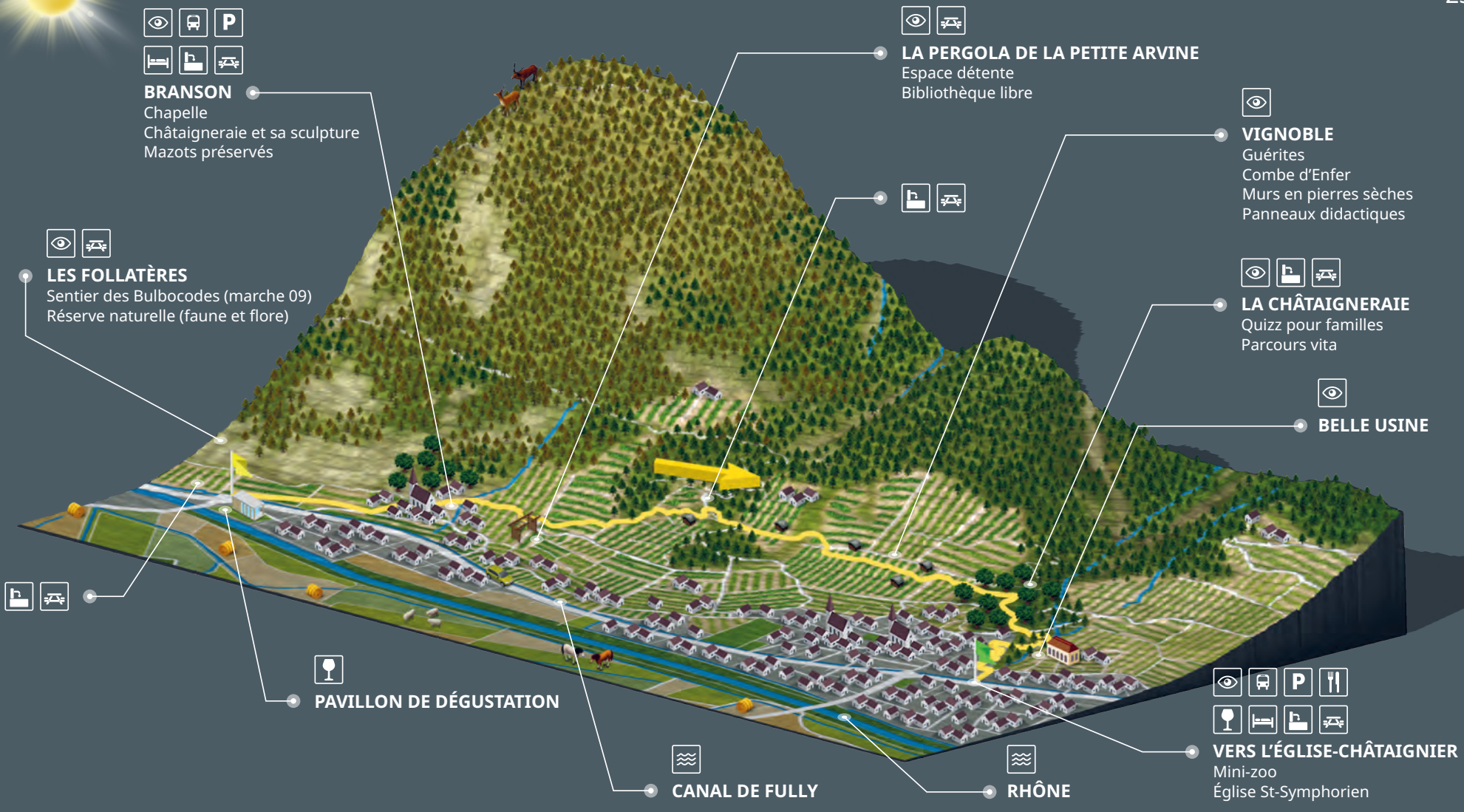
La traversée du village de Branson est exceptionnelle. Les mazots se mêlent aux habitations modernes en préservant le caractère historique du lieu.

Signalétique à suivre

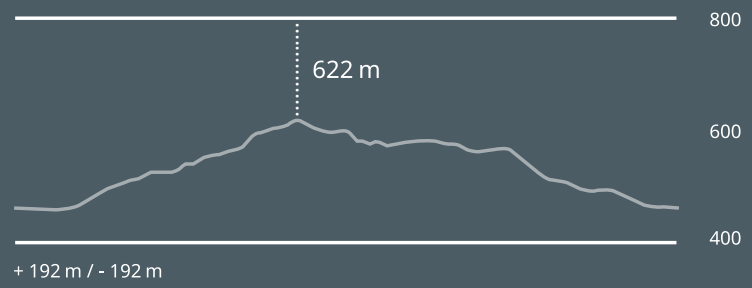


Scannez ce QR code pour télécharger la carte GPS. Marche à suivre en page 3





Cette balade, offrant une vue étonnante de la plaine du Rhône, relie la châtaigneraie de Branson et celle de Vers-l'Église. Plusieurs panneaux d'information jalonnant le parcours contiennent des explications sur l'évolution de la vigne au fil des saisons, ainsi que sur le vignoble de Fully. Pendant votre randonnée, vous pourrez également découvrir les nombreuses guérites disséminées dans le vignoble. Ces maisonnettes, utilisées toute l'année pour la culture des vignes, servent également d'abris pour les pauses, particulièrement à l'heure des vendanges!



10

FULLY

SENTIER DES VIGNES ET DES GUÉRITES

PONT DU RHÔNE > BRANSON > COMBE D'ENFER >
LA CHÂTAIGNERAIE > BELLE USINE >
FULLY CREPIER (ARRÊT DE BUS)

4.3 KM CHEMIN PÉDESTRE / ROUTE Goudronnée

1H30 2 [Icons: Family, Wheelchair, Stroller, Gear, Sun, Leaf, Snowflake]

Se promener en automne, profiter des belles couleurs saisonales en ramassant les merveilleuses châtaignes de Fully.

Signalétique à suivre *Chemin des vignes et des guérites* [Icon: Hiker]

Possible en hiver mais sans neige

Scannez ce QR code pour télécharger la carte GPS. Marche à suivre en page 3

MARTIGNY

- 01 CHEMIN DES VIGNES EN TERRASSES P4
- 02 SENTIER DES MINES DU MONT CHEMIN P6
- 03 BISSE DU GUERCET - VIGNOLE DE CHARRAT P8

MARTIGNY-COMBE

- 04 MARTIGNY - COL DE LA FORCLAZ P10
- 05 BALADE DES FOURS À PAIN P12

DORÉNAZ

- 11 TOUR DES FOLLATÈRES P26
- 12 CHAMPEX D'ALLESSE - LAVEY - SAINT-MAURICE P28

SAINT-MAURICE

- 13 TOUR DE LA FALAISE P30
- 14 FORTIFICATIONS DUFOUR P32
- 15 L'AIGUILLE DE MEX P34

BOVERNIER

- 06 TOUR DES FONTAINES - BÉMONT P14

FULLY

- 08 SORNIOT, LAC INFÉRIEUR P18
- 09 SENTIER DES BULBOCODES P20
- 10 SENTIER DES VIGNES ET DES GUÉRITES P22

CHARRAT

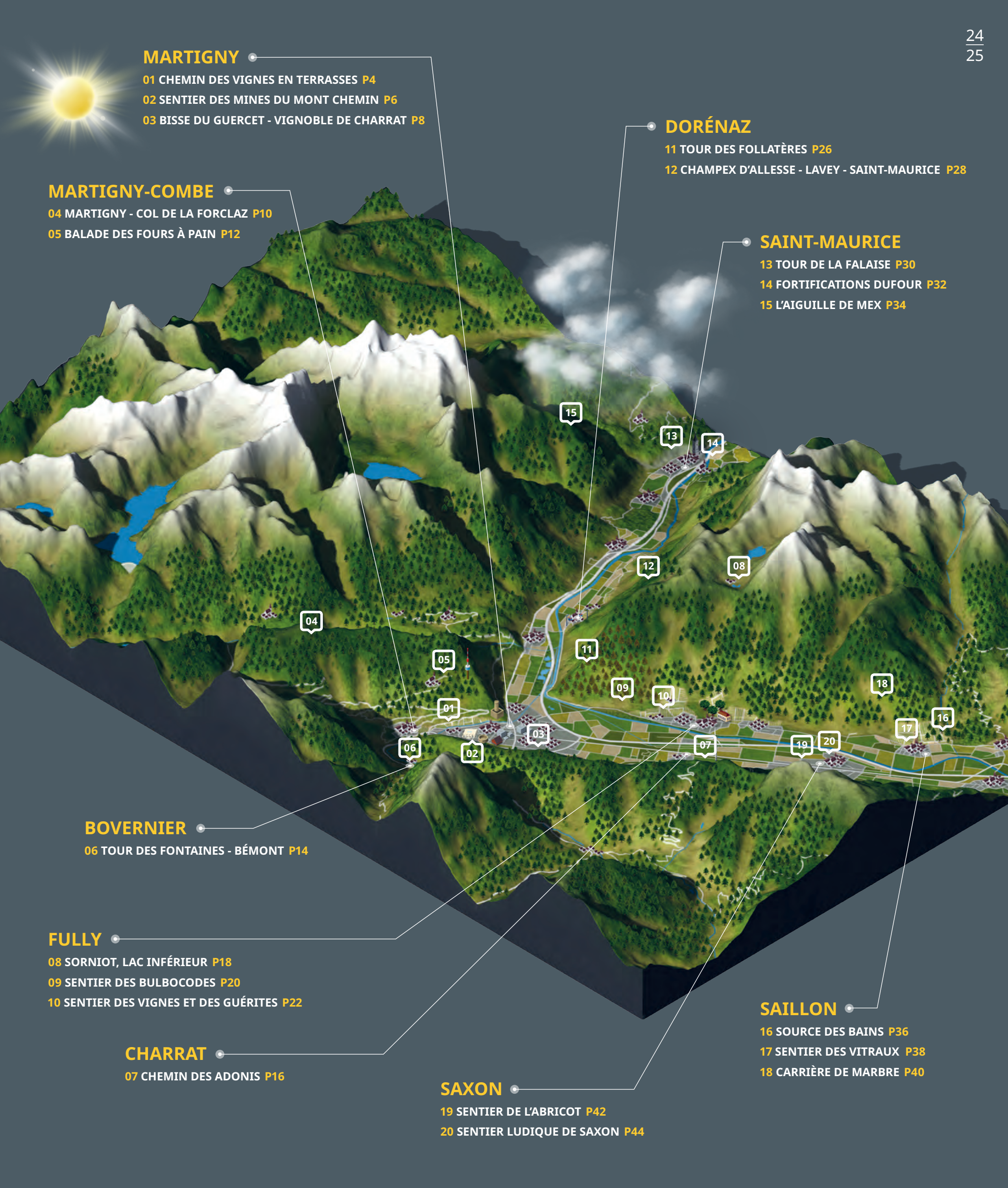
- 07 CHEMIN DES ADONIS P16

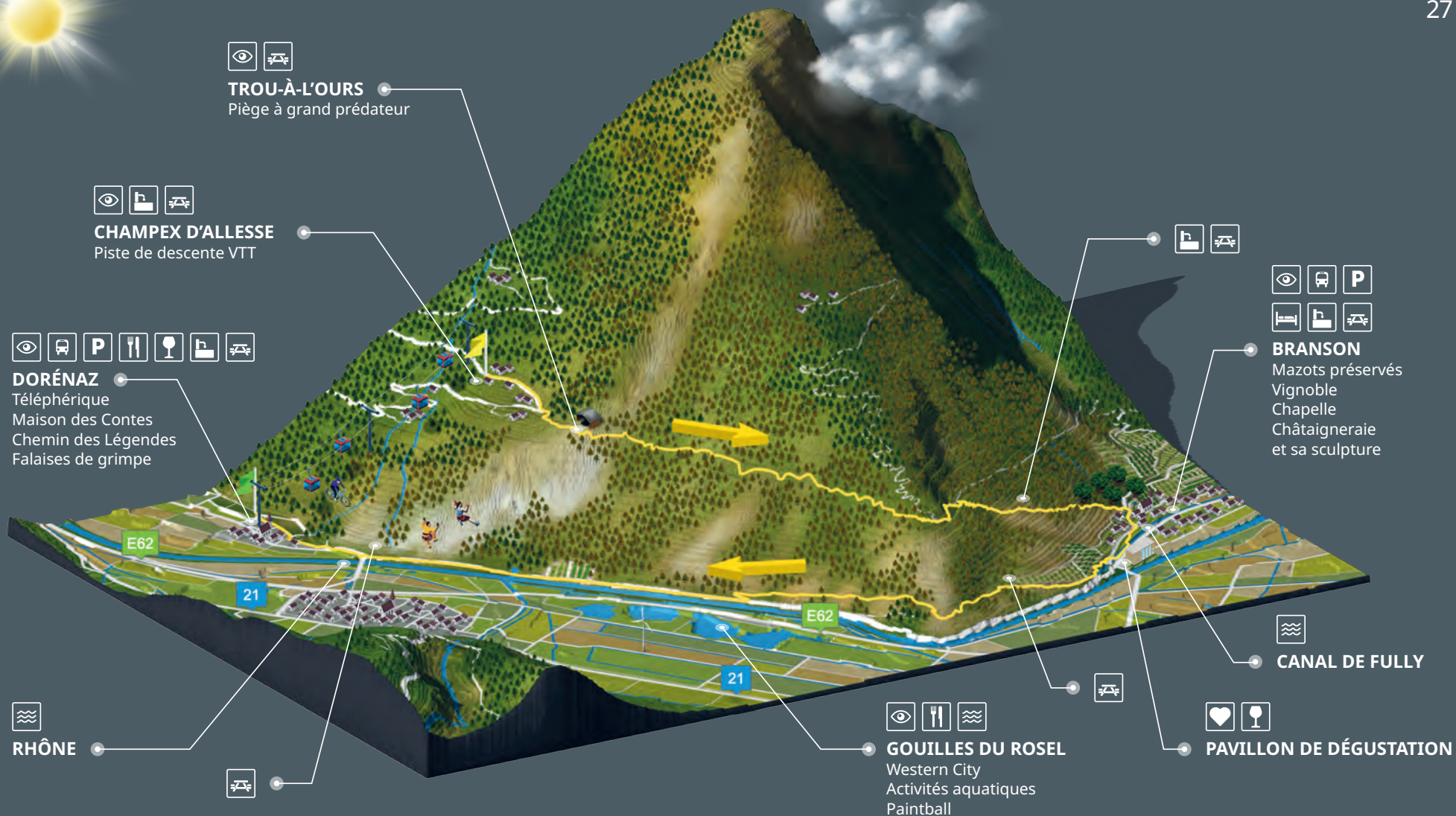
SAXON

- 19 SENTIER DE L'ABRICOT P42
- 20 SENTIER LUDIQUÉ DE SAXON P44

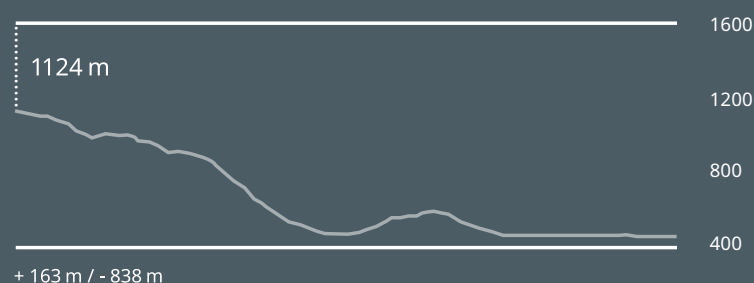
SAILLON

- 16 SOURCE DES BAINS P36
- 17 SENTIER DES VITRAUX P38
- 18 CARRIÈRE DE MARBRE P40





Cette excursion sur le coteau permet de traverser l'ensemble de la réserve naturelle des Follatères, de Dorénaç à Branson. Cette réserve, connue des naturalistes et des passionnés, offre une richesse de la faune et de la flore unique avec plus de 200 espèces de plantes méridionales ou orientales. Le paysage est en grande partie intact et vierge de toute intervention humaine.



11

DORÉNAÇ

TOUR DES FOLLATÈRES

CHAMPEX D'ALLESSE > BRANSON > DORÉNAÇ

11.2 KM CHEMIN PÉDESTRE / ROUTE GOUDRONNÉE
ROUTE FORESTIÈRE

3 H 30 3 [Icons: Family, Stroller, Dog, Sun, Wind, Snow]

A mi-chemin, un arrêt au pavillon agrotouristique des Fol'terres pour y déguster les saveurs locales.

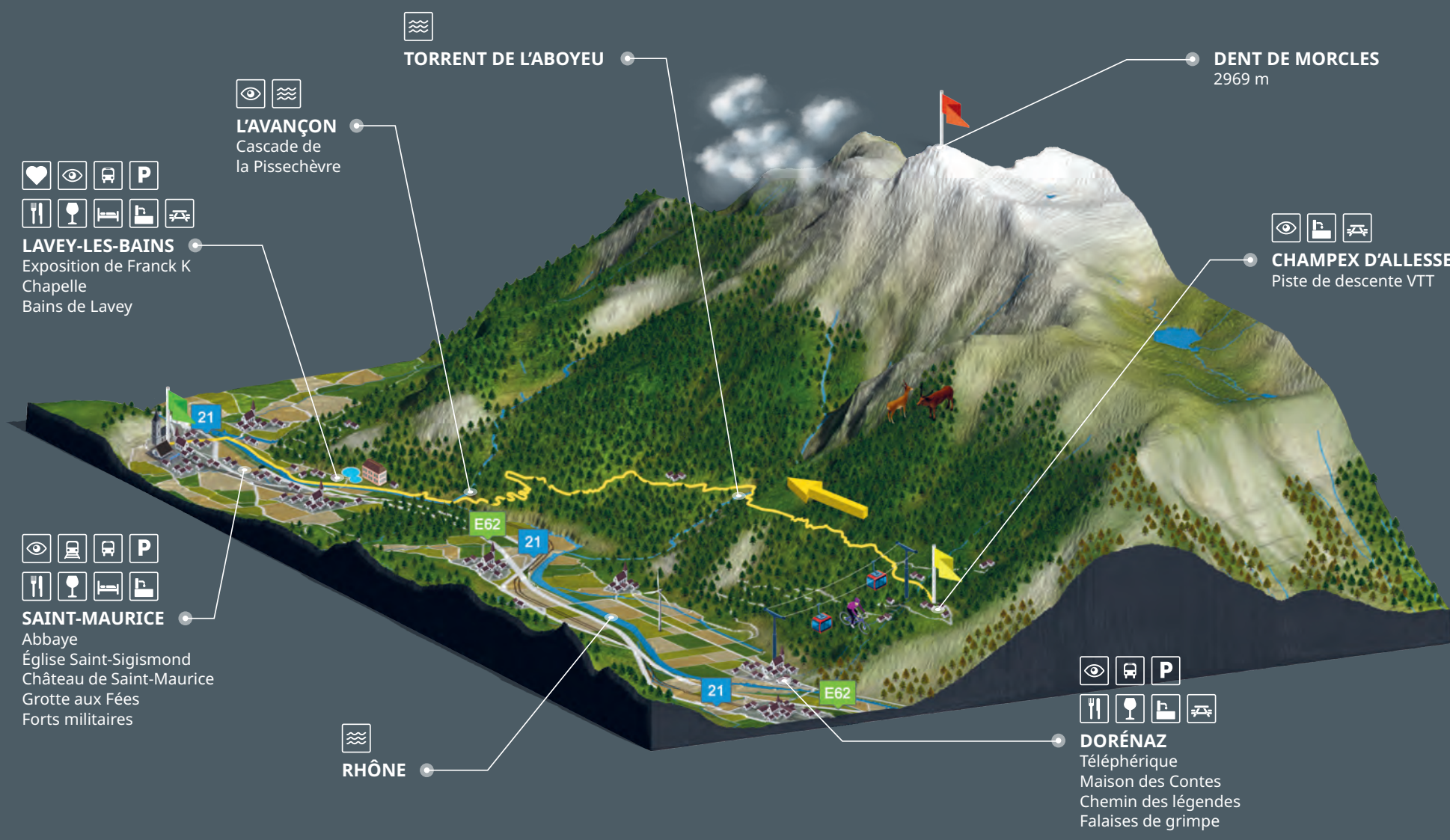
Signalétique à suivre



ACCÈS Départ de la course au sommet du téléphérique à Champex d'Allesse.

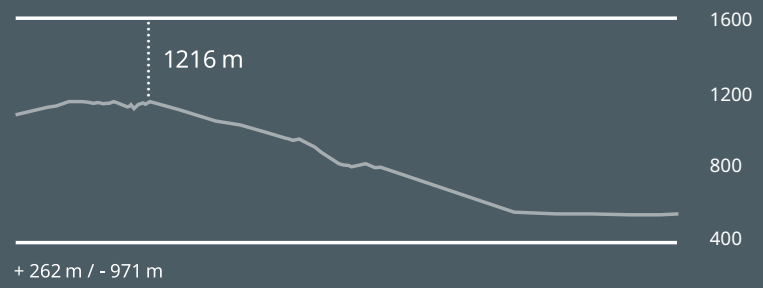
Scannez ce QR code pour télécharger la carte GPS. Marche à suivre en page 3





Le sentier surplombe deux communes dites d'Outre-Rhône, Dorénaz et Collonges, les seules communes du district de Saint-Maurice situées sur la rive droite du Rhône. Il redescend sur la plaine pour rejoindre Lavey-les-Bains puis Saint-Maurice. La vue à 180° entre le lac Léman et la ville de Martigny est magique.

Attention, le parcours est vertigineux et il y a quelques passages difficiles où il faut se tenir à une chaîne.



12

DORÉNAZ

CHAMPEY D'ALLESSE LAVEY - SAINT-MAURICE

CHAMPEY D'ALLESSE > PLEX > LE MONT > MAISON BLANCHE >
ESLEX > LAVEY-LES-BAINS > SAINT-MAURICE

13.7 KM CHEMIN PÉDESTRE / ROUTE Goudronnée
ROUTE FORESTIÈRE

4 H 10 3

Après une longue marche, profitez de l'effet relaxant des eaux de Lavey-les-Bains.

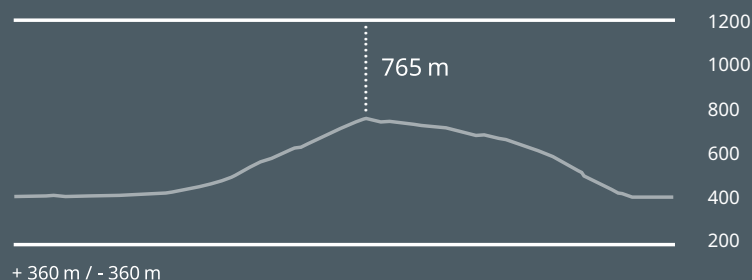
Signalétique à suivre

ACCÈS: Bus postal depuis Martigny pour rejoindre le départ du téléphérique de Dorénaz. Cela permet un retour direct en train depuis Saint-Maurice.





Cette promenade vous invite à prendre de la hauteur et à découvrir le Plateau de Vérossaz, en faisant le tour de la majestueuse falaise qui surplombe la ville de Saint-Maurice. De là-haut, profitez de la magnifique vue sur le Salantin et toute la Vallée du Rhône. Complétez votre balade avec la visite de l'un des principaux sites touristiques de la ville se trouvant sur ce parcours : la Grotte aux Fées, les forts militaires, le Château de Saint-Maurice ainsi que l'Abbaye et son trésor.



13

SAINT-MAURICE TOUR DE LA FALAISE

GARE DE SAINT-MAURICE > LES CASES > VÉROSSAZ >
TOUR DUFOUR > GARE DE SAINT-MAURICE

7.1 KM CHEMIN PÉDESTRE / ROUTE Goudronnée

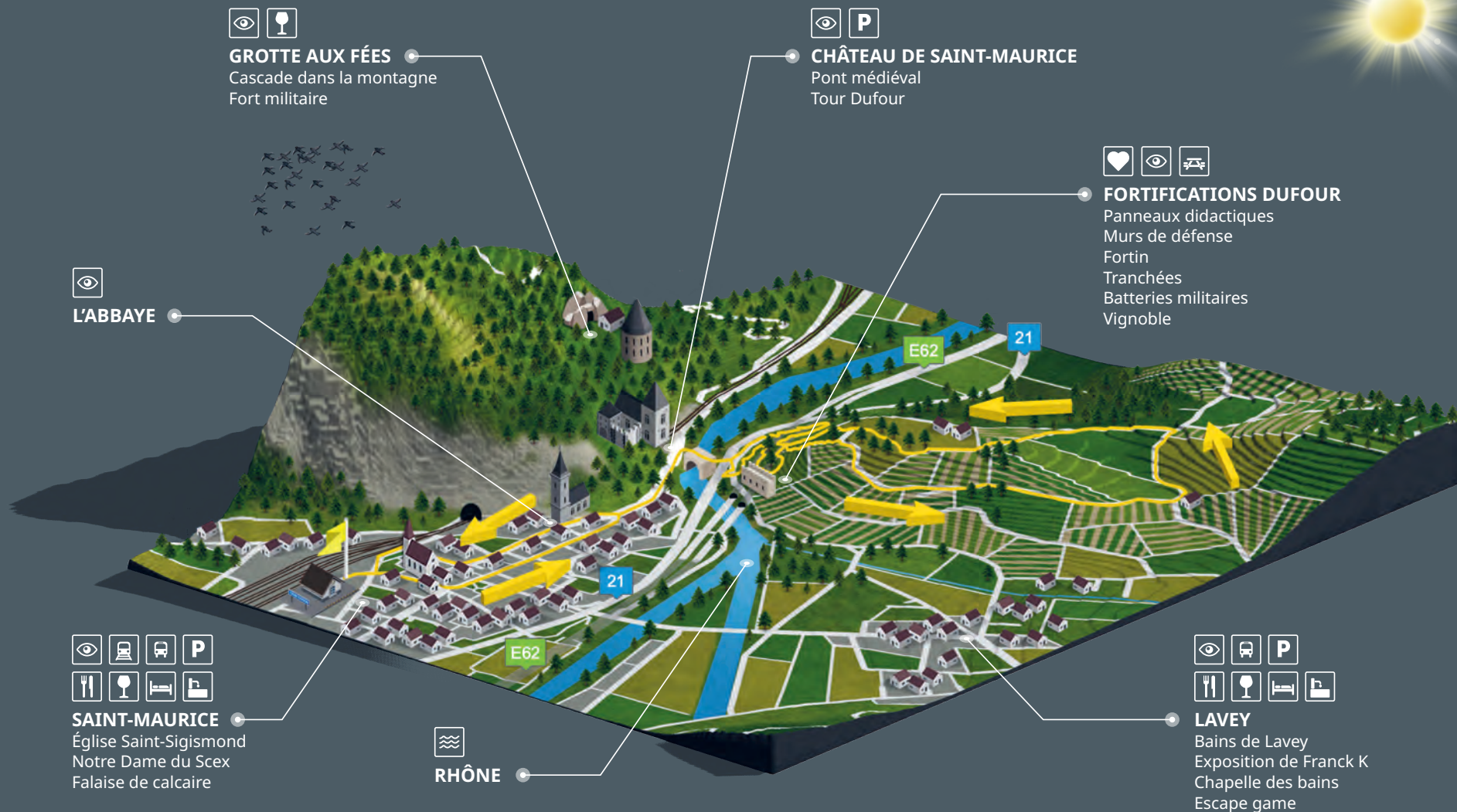
2H40 2 [Icons: Family, Stroller, Wheelchair, Dog, Sun, Leaf, No Snow]

Faire quelques mètres supplémentaires en dehors du parcours afin de profiter du spectacle magique de la Grotte aux Fées et de sa fraîcheur.

Signalétique à suivre [Logo: Itinéraire Plateau de Vérossaz St-Maurice Tourisme] [Icon: Pedestrian]

Scannez ce QR code pour télécharger la carte GPS. Marche à suivre en page 3





GROTTE AUX FÉES
Cascade dans la montagne
Fort militaire



CHÂTEAU DE SAINT-MAURICE
Pont médiéval
Tour Dufour



FORTIFICATIONS DUFOUR
Panneaux didactiques
Murs de défense
Fortin
Tranchées
Batteries militaires
Vignoble



L'ABBAYE



SAINT-MAURICE
Église Saint-Sigismond
Notre Dame du Scex
Falaise de calcaire

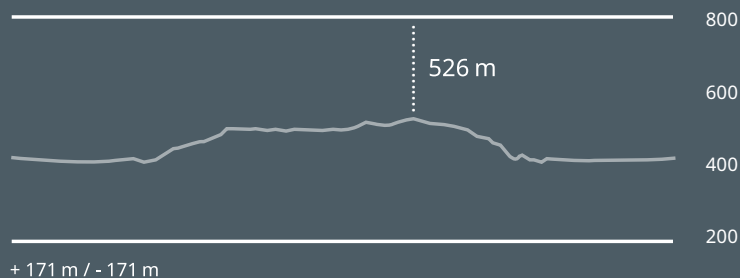


RHÔNE



LAVEY
Bains de Lavey
Exposition de Franck K
Chapelle des bains
Escape game

Véritable passage stratégique pour accéder à la haute Vallée du Rhône, Saint-Maurice est gravée d'une importante histoire militaire. Les fortifications Dufour ont été édifiées dès 1831, à un moment où la situation politique et militaire en Europe était si tendue que l'on redoutait une guerre générale. Lors de ce parcours, les marcheurs peuvent apprécier le vignoble de Saint-Maurice qui se situe finalement dans le canton de Vaud.



14

SAINT-MAURICE

FORTIFICATIONS DUFOUR

GARE DE SAINT-MAURICE > GRAND-RUE > FORTIFICATIONS DUFOUR > L'AUMÔNERIE > FORTIFICATIONS DUFOUR > ABBAYE > GARE DE SAINT-MAURICE

4.9 KM

CHEMIN PÉDESTRE / ROUTE Goudronnée
ROUTE FORESTIÈRE



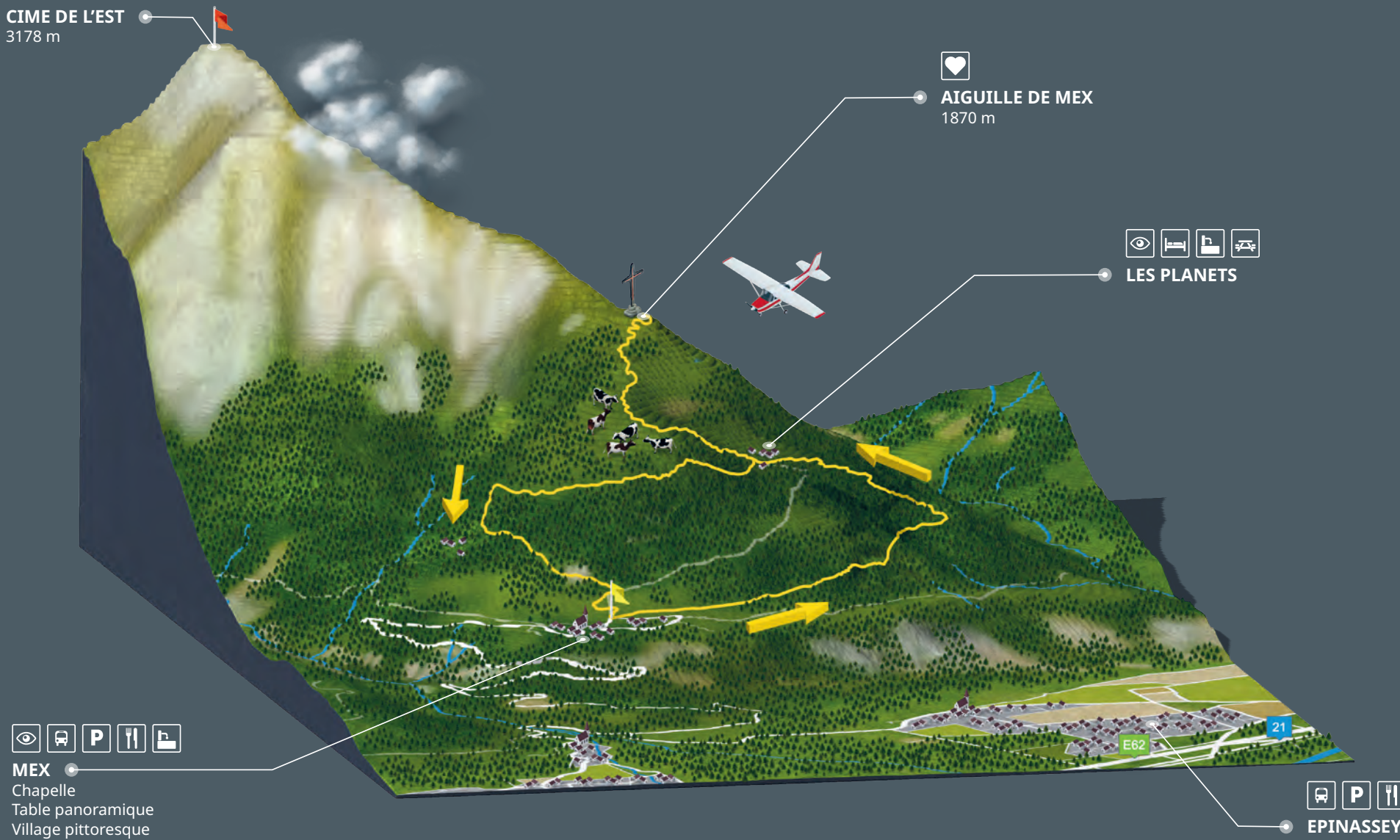
S'écarter un peu du chemin pour découvrir l'ensemble des fortifications de ce lieu stratégique.

Signalétique à suivre

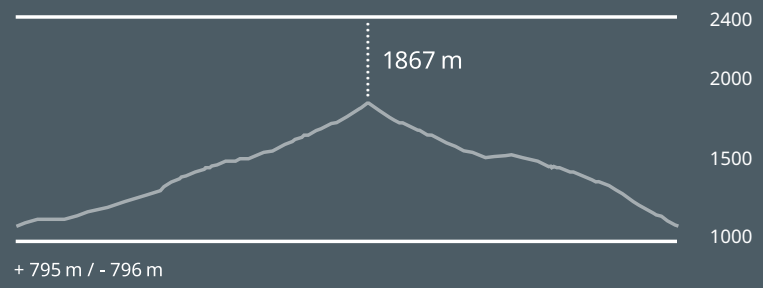
Possible en hiver mais sans neige

Scannez ce QR code pour télécharger la carte GPS. Marche à suivre en page 3





Ce magnifique circuit permet de rejoindre l'Aiguille de Mex, d'où le somptueux panorama qui s'étend du Bassin lémanique au Mont-Blanc laissera tout le monde sans voix. Avec son point de vue dégagé de tous les côtés, le sommet est un des belvédères les plus beaux de toute la région. Au départ du village de Mex, la montée marque une transition entre forêts et pâturages. Le paysage se découvre ainsi au mérite de l'effort.



15

SAINT-MAURICE

L'AIGUILLE DE MEX

MEX > LES PLANETS > L'AIGUILLE > LES PLANETS > LES MAYEUX > MEX

8,5 KM CHEMIN PÉDESTRE / ROUTE Goudronnée / ROUTE FORESTIÈRE

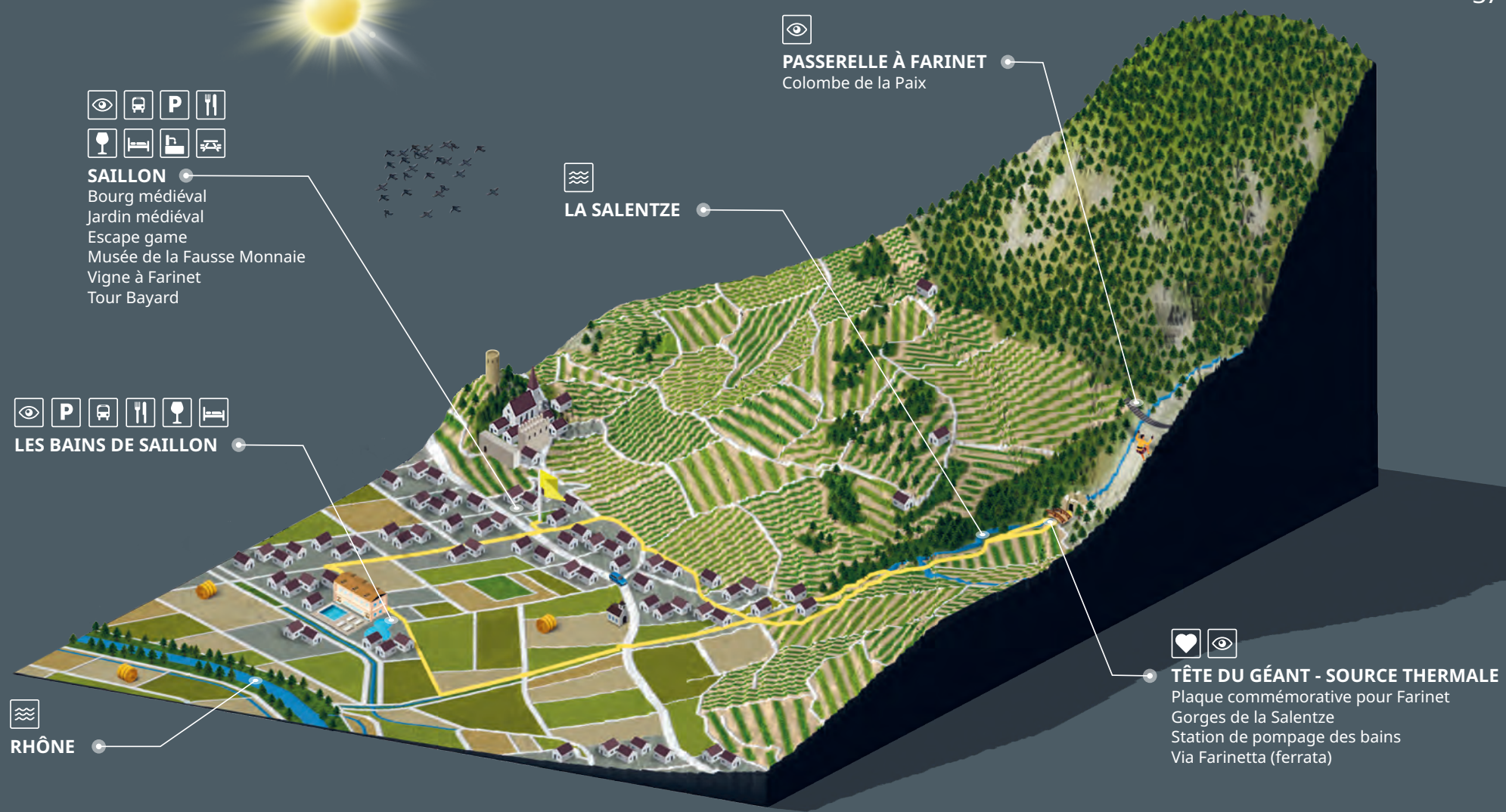
4 H 00 **3**

Vue à 360° du Bassin lémanique à la Cime de l'Est en profitant de l'apéritif emporté avec soi.

Signalétique à suivre



Scannez ce QR code pour télécharger la carte GPS. Marche à suivre en page 3



-
-
-
-
-
-
-

SAILLON
 Bourg médiéval
 Jardin médiéval
 Escape game
 Musée de la Fausse Monnaie
 Vigne à Farinet
 Tour Bayard

-
-
-
-
-
-

LES BAINS DE SAILLON

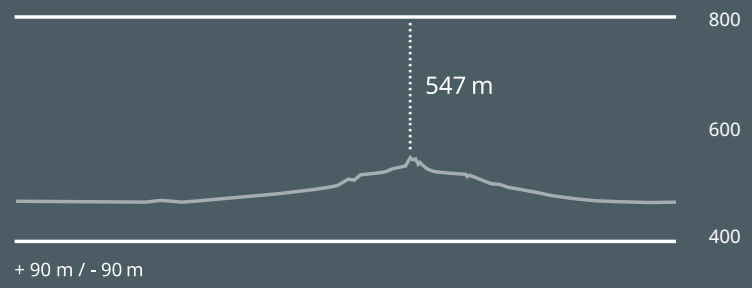
RHÔNE

PASSERELLE À FARINET
 Colombe de la Paix

LA SALENTZE

TÊTE DU GÉANT - SOURCE THERMALE
 Plaque commémorative pour Farinet
 Gorges de la Salentze
 Station de pompage des bains
 Via Farinetta (ferrata)

Ce parcours amène les promeneurs à la source d'eau chaude des bains de Saillon. Le peintre Gustave Courbet a immortalisé ce lieu sur sa toile «La Caverne des Géants». Ce tableau illustre cet endroit idyllique où se trouve également une plaque commémorative posée en l'honneur du Robin des Bois valaisan, Farinet, qui passa de vie à trépas dans ces gorges.



16

SAILLON

SOURCE DES BAINS

PLACE FARINET > BAINS DE SAILLON > VIGNOBLE LES MOULINS > TÊTE DU GÉANT - SOURCE D'EAU THERMALE > PLACE FARINET

4,4 KM CHEMIN PÉDESTRE / ROUTE GOUDRONNÉE

- 1H25
- 1
-
-
-
-
-
-
-

Se rincer le visage et les mains à l'eau thermale et apprécier la différence.

Signalétique à suivre

Possible en hiver mais sans neige

Scannez ce QR code pour télécharger la carte GPS. Marche à suivre en page 3



TOUR BAYARD
Vue à 360°

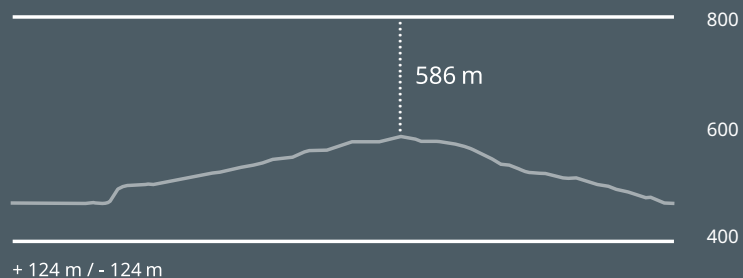
JARDIN MÉDIÉVAL
Tombe de Farinet
Rose à Farinet
Autel en marbre de Saillon (Église)

VIGNE À FARINET
Mur du Souvenir
Colombe de la Jeunesse
Plaquettes des personnalités

SAILLON
Bourg médiéval
Escape game
Musée de la Fausse Monnaie
Bains de Saillon

= Vitraux

Cet itinéraire initiatique est ponctué de 21 vitraux géants, imposantes œuvres d'art du peintre Héritier et du verrier Imboden. La mémoire du faux-monnayeur, Joseph-Samuel Farinet, reste présente tout au long du parcours. Il permet aussi de découvrir le magnifique bourg médiéval de Saillon et ses innombrables richesses.



17

SAILLON

SENTIER DES VITRAUX

PLACE FARINET > CHEMIN DES ÉCOLIERS > BOURG DE SAILLON >
VIGNE À FARINET > BOURG DE SAILLON > PLACE FARINET

2,8 KM CHEMIN PÉDESTRE / ROUTE Goudronnée

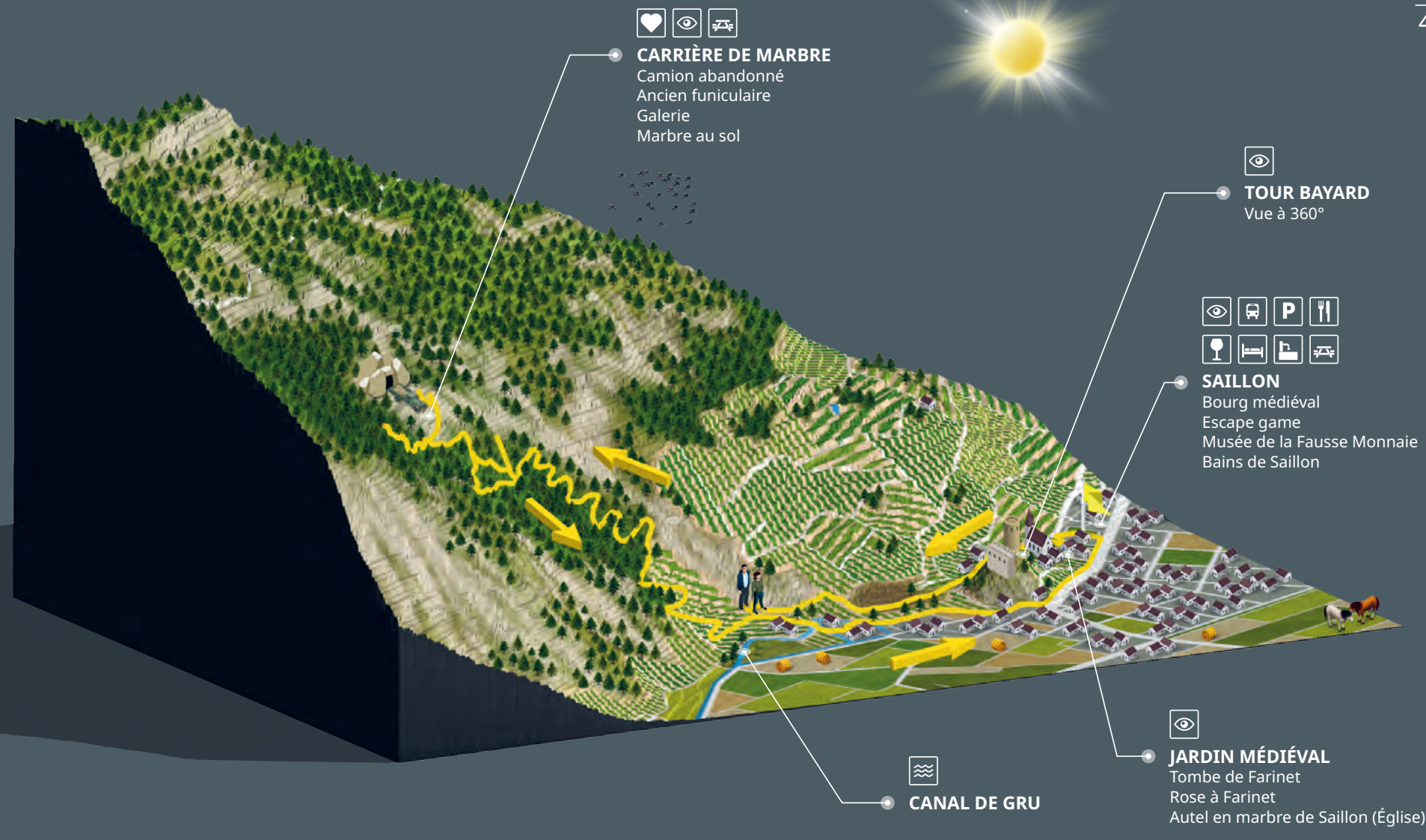
1H00 1

Laissez-vous prendre par la quiétude qui rayonne de la vigne à Farinet.

Signalétique à suivre

Scannez ce QR code pour télécharger la carte GPS. Marche à suivre en page 3





CARRIÈRE DE MARBRE
Camion abandonné
Ancien funiculaire
Galerie
Marbre au sol

TOUR BAYARD
Vue à 360°

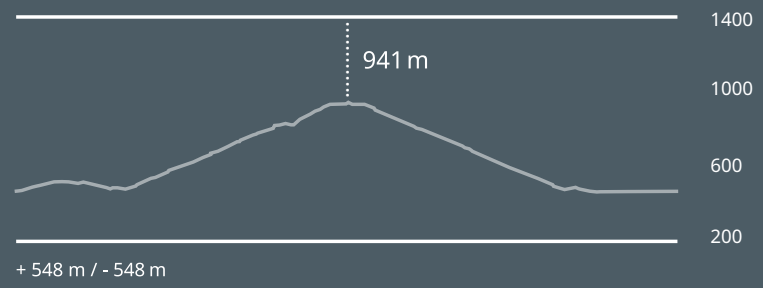
-
-
-
-
-
-
-
-

SAILLON
Bourg médiéval
Escape game
Musée de la Fausse Monnaie
Bains de Saillon

JARDIN MÉDIÉVAL
Tombe de Farinet
Rose à Farinet
Autel en marbre de Saillon (Église)

CANAL DE GRU

Les marcheurs accèdent à la carrière de marbre par un sentier pédestre, à travers vignes et forêt. Toutes les personnes qui arpentent ce sentier peuvent s'imaginer la difficulté du transport du marbre jusqu'en plaine (avant l'arrivée du funiculaire). Pour des questions de sécurité, il est interdit de franchir le grillage qui empêche l'accès aux galeries.



18

SAILLON

CARRIÈRE DE MARBRE

PLACE FARINET > BOURG DE SAILLON >
CARRIÈRE DE MARBRE > LES BARMES > PLACE FARINET

9.8 KM CHEMIN PÉDESTRE / ROUTE Goudronnée / ROUTE FORESTIÈRE

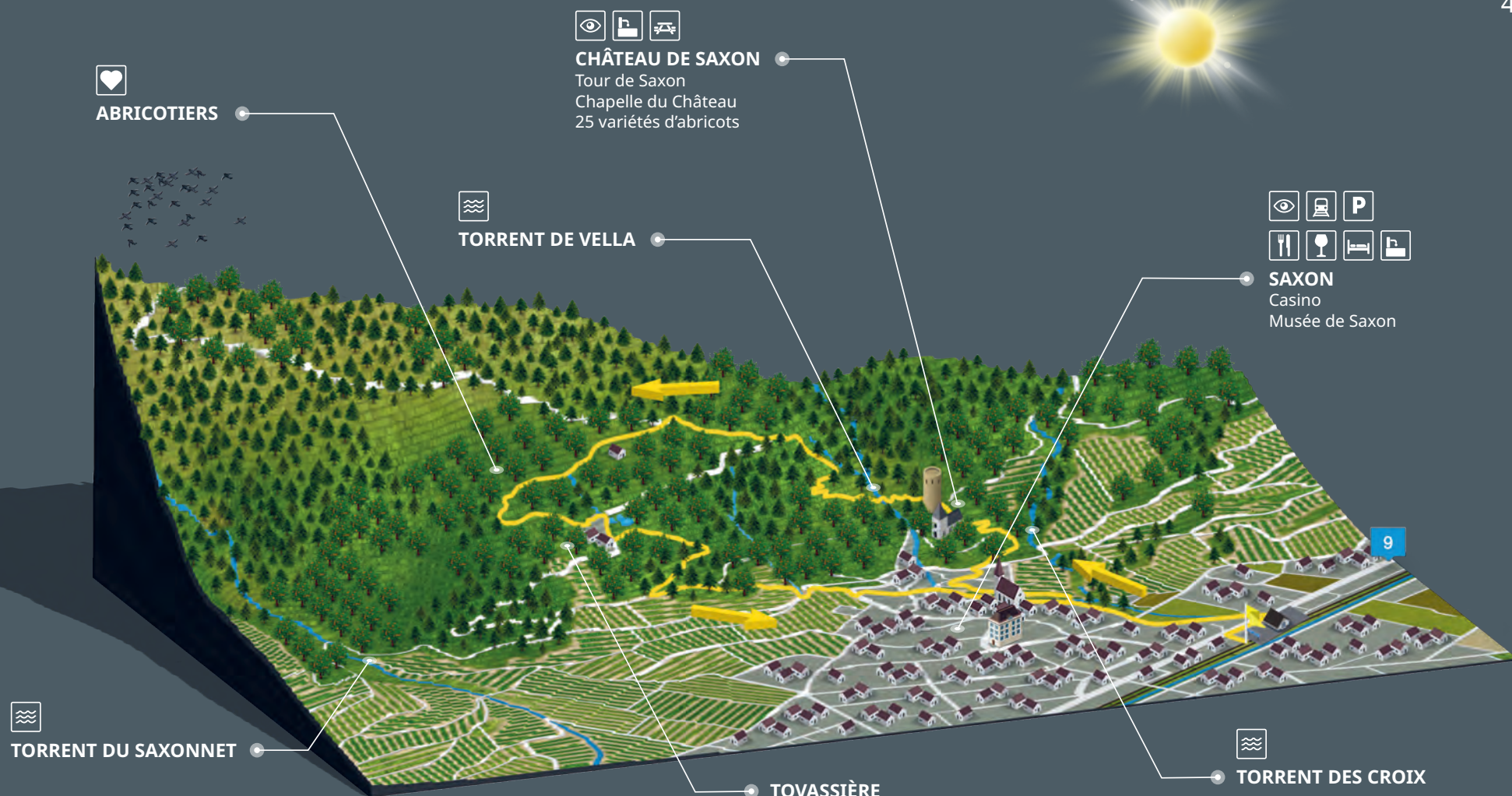
- 3H45
- 3
-
-
-
-
-
-
-

Arrivé à la carrière de marbre, criez votre prénom pour l'entendre raisonner au travers des roches.

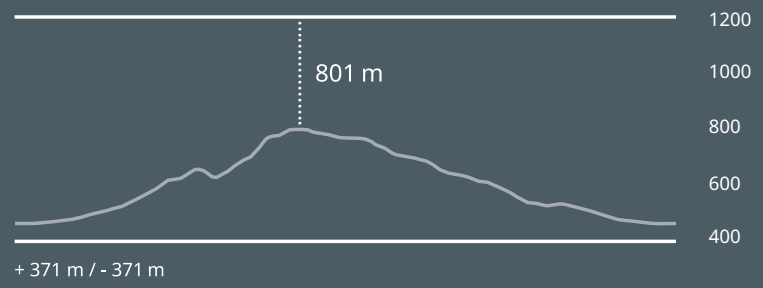
Signalétique à suivre

Possible en hiver mais sans neige

Scannez ce QR code pour télécharger la carte GPS. Marche à suivre en page 3



Capitale suisse de l'abricot, Saxon propose une promenade didactique traversant le village, ses vergers, ses vignes et sa forêt. Le parcours est jalonné de panneaux dévoilant tous les secrets du fruit. À la Tour de Saxon, profitez de faire une pause et d'apprécier non seulement la vue imprenable sur la région et aussi de son espace présentant 25 variétés d'abricots à disposition des promeneurs. Le tour proposé dans cette brochure correspond à la petite boucle du sentier de l'abricot. Au cours de la balade, il est toutefois possible de rejoindre le grand parcours et de rallonger votre promenade d'une heure.



19

SAXON

SENTIER DE L'ABRICOT

GARE DE SAXON > TOUR DE SAXON > BONATRY > TOVASSIÈRE > ÉGLISE > GARE DE SAXON

5.8 KM CHEMIN PÉDESTRE / ROUTE GUDRONNÉE
ROUTE FORESTIÈRE

2H15 2 [Icons: Family, Stroller, Dog, Sun, Leaf, Snowflake]

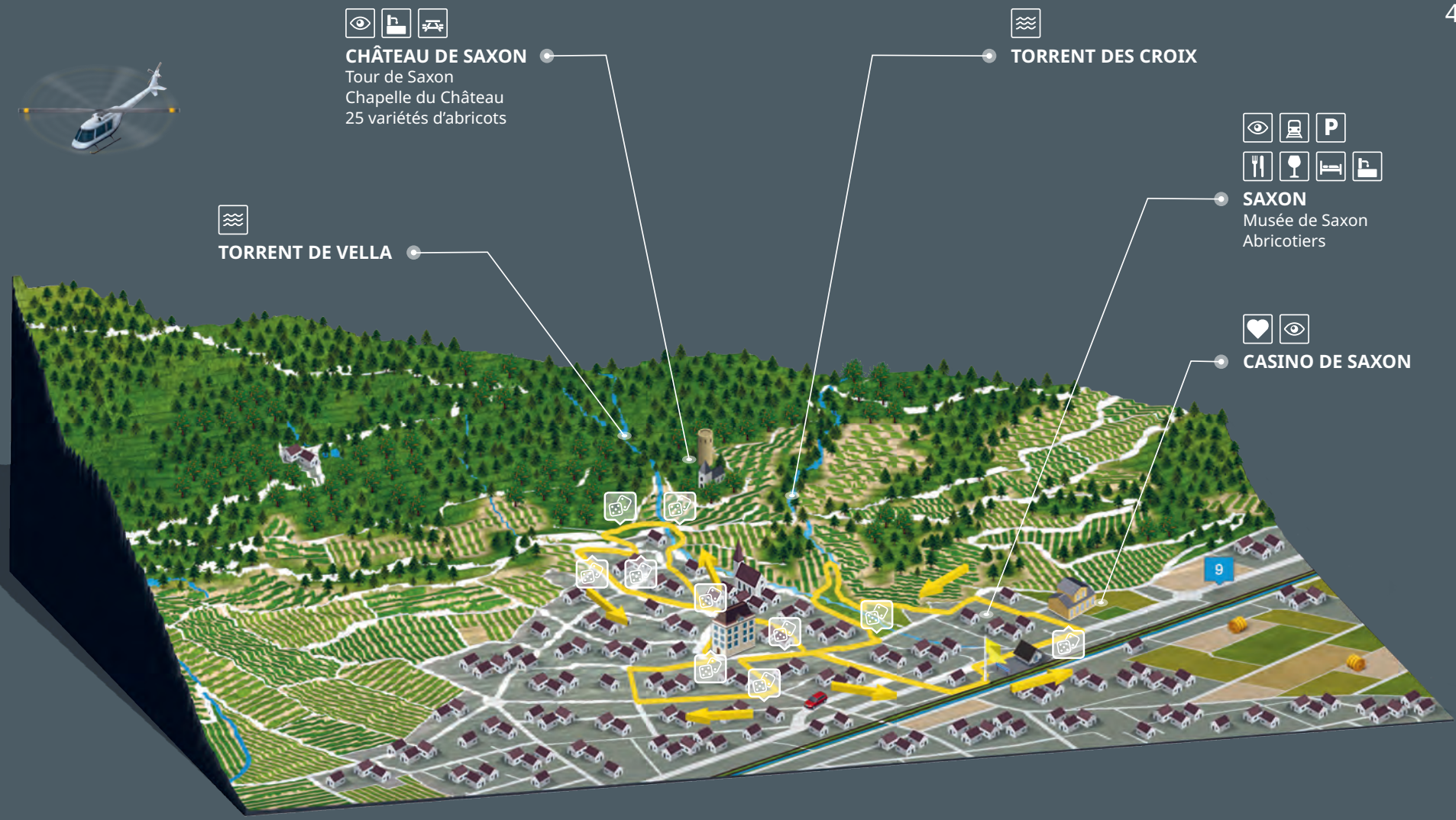
Profiter du spectacle printanier lorsque les abricotiers sont en fleur.

Signalétique à suivre

Possible en hiver mais sans neige



Scannez ce QR code pour télécharger la carte GPS. Marche à suivre en page 3



CHÂTEAU DE SAXON
Tour de Saxon
Chapelle du Château
25 variétés d'abricots



TORRENT DES CROIX



SAXON
Musée de Saxon
Abricotiers

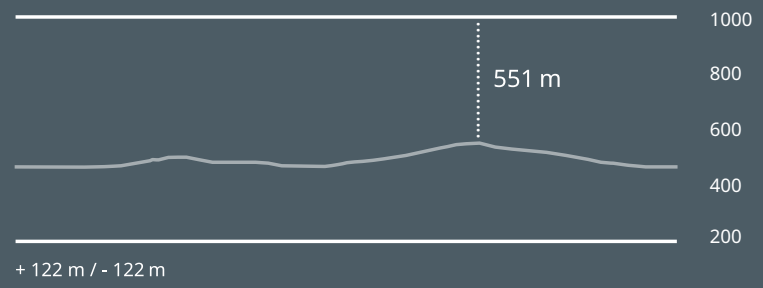


CASINO DE SAXON

= Jeux

Découvrez le village de Saxon ainsi que son histoire en vous amusant. Le sentier ludique propose une série de panneaux présentant d'un côté un aspect culturel du village et de l'autre, un quizz saisonnier avec plusieurs niveaux de difficulté, permettant aux enfants et aux adultes d'y participer. C'est l'occasion d'associer ses jambes et ses méninges.

Le temps de parcours (1h20) ne comprend pas les moments de jeux.
Le formulaire pour répondre aux questions est téléchargeable sur: sdjsaxon.ch



20

SAXON

SENTIER LUDIQUÉ DE SAXON

GARE DE SAXON > CASINO > CENTRE SCOLAIRE >
MUSÉE DE SAXON > ÉGLISE > GARE DE SAXON


4.1 KM CHEMIN PÉDESTRE / ROUTE GOUDRONNÉE








Rêvasser dans les jardins du casino en admirant la bâtisse et en s'imaginant revivre la grande époque du lieu, lorsque les joueurs affluaient de l'Europe entière.

Signalétique à suivre

Accessible en chaise roulante et poussette mais avec une difficulté contournable.



Scannez ce QR code pour télécharger la carte GPS. Marche à suivre en page 3



DES VACANCES POUR TOUS !

MARTIGNY RÉGION

Au carrefour de la France et de l'Italie, et au cœur des Alpes valaisannes, Martigny Région dispose d'une offre culturelle riche, d'un climat doux et ensoleillé ainsi que d'une large palette d'activités. Entre villes, villages typiques, décors naturels et montagneux, la région jouit d'une excellente situation géographique. Composé de plusieurs communes, ce territoire de 300 km² propose tous les attraits touristiques pour passer de merveilleuses vacances.

BERCEAU DE LA GASTRONOMIE VALAISANNE

Les abricots, les châtaignes, les asperges et les poires font partie des trésors de la nature que l'on peut savourer. Comment résister à la dégustation d'une assiette valaisanne composée de bons fromages d'alpage et de salaisons du pays, le tout accompagné d'un excellent vin local, telle que la Petite Arvine? Pour finir le repas sur une excellente note, la distillerie Morand propose des eaux-de-vie de qualité mondialement connues comme la Williamine® et l'Abricotine.



RETROUVEZ L'ENFANT QUI EST EN VOUS !

Agrémentée de plusieurs parcs d'attractions uniques et d'activités dédiées à tous les âges comme le Labyrinthe Aventure, Monstrofun, Western City, le Zoo des Marécotte ou Verticalp Emosson, Martigny Région convient parfaitement aux familles.

Les piscines thermales de Saillon et Lavey-les-Bains accueillent les familles à la recherche de confort et de détente. Saunas, bains turcs, massages, hammams sont quelques-unes des prestations proposées par ces centres de bien-être.



ART ET TRADITIONS, UNE HISTOIRE D'AMOUR

Si la ville de Martigny, avec ses grands musées et son riche passé historique, est considérée comme la capitale culturelle du canton, toute la région est au diapason: un véritable eldorado pour les amoureux de l'art et de l'histoire.

Les vestiges gallo-romains de Martigny invitent les voyageurs à traverser les époques à la découverte du temple gallo-romain, de l'Amphithéâtre, du Domus du Génie domestique ainsi que du Mithraeum. A Saint-Maurice, une autre ère est mise en valeur avec l'Abbaye, vieille de 1500 ans. Un Trésor visible par le public témoigne du riche passé de ce lieu de culte.



SPORTS ET NATURE, UN TERRAIN DE JEU IDÉAL

Entre cascades, lacs de montagne, gorges, glaciers, réserves naturelles, bisses, forêts, prairies chatoyantes, montagnes et cimes majestueuses, la destination regorge de paysages à couper le souffle. Découvrir ces panoramas, c'est se remplir la tête de souvenirs impérissables.

Adrénaline et émotion sont les maîtres-mots décrivant les activités sportives de la région. Entre canyoning, descente en VTT ou en trottinette, planche-à-voile, escalade, via ferrata, tyrolienne ou encore parapente, il faut avoir le cœur bien accroché.



MARTIGNY RÉGION

Avenue de la Gare 6

1920 Martigny

+41 27 720 49 49

info@martigny-region.ch

www.martigny-region.ch

#martignyregion

